

**TÚ 1721 DOBŘÍŠ (VČETNĚ) – VRANÉ NAD VLTAVOU (MIMO)
DÚ 08 ČISOVICE – MĚCHENICE**

VÝŠKOVÝ SYSTÉM Bpv

SOUŘADNICOVÝ SYSTÉM S–JTSK

	Vedoucí projektu	Zodpovědný projektant	Investor	SŽDC s.o., OŘ PRAHA
	ING. M. MIKŠOVSKÝ	ING. T. VEJBĚRA	Místo stavby	ČISOVICE, HVOZDNICE
	Vypracoval	Kontroloval	Formát	A4
	ING. L. HLUŠÍ, Ph.D.	ING. L. MAREK	Datum	10/2019
			Účel	DSP
			Měřítko	
TOP CON SERVIS s.r.o., Ke Stírce 1824/56, 182 00 Praha 8, tel/fax: 284 021 740, email: topcon@topcon.cz			Č.zakázky	22–19
PROJEKTOVÁ DOKUMENTACE OPRAVY MOSTNÍCH OBJEKTŮ V KM 19,857; 22,110; 26,039; 29,319 NA TRATI DOBŘÍŠ – VRANÉ NAD VLTAVOU			Číslo kopie	Číslo přílohy 15
SO 102 – OPRAVA PROPUSTKU V KM 22,110 DOKLADY				

Oprava propustku v km 22,110 na trati Dobříš - Vrané nad Vltavou

Stanoviska dotčených orgánů státní správy

Č.	Název organizace	Předmět žádosti	Datum vydání	Č.j.	Podmínky, poznámky
1	Obec Čisovice	stanovisko ke stavbě	02.12.2019	bez č.j.	souhlasné stanovisko
2	Městský úřad Černošice - odbor územního plánování	stanovisko podle par. 96b stavebního zákona	06.02.2020	MUCE 9897/2020 OUP	stanovisko se nevydává
3	Městský úřad Černošice - odbor životního prostředí	souhrnné stanovisko	13.03.2020	MUCE 19364/2020 OŽP/Hru	souhlasná stanoviska s podmínkami
4	Krajská hygienická stanice Středočeského kraje se sídlem v Praze	závazné stanovisko	02.01.2020	KHSSC 61659/2019	souhlasné stanovisko
5	Lesy České republiky, s.p., správa toků - oblast povodí Vltavy	stanovisko správce vodního toku	28.02.2020	LCR954/001203/2020	souhlasné stanovisko s podmínkami
6	Povodí Vltavy, státní podnik	stanovisko správce povodí	03.03.2020	PVL-16653/2020/240-Ma	souhlasné stanovisko s podmínkami



OBEC ČISOVICE - BOJOV

252 04 Čisovice čp. 4
<http://www.cisovice.cz>
e-mail: ou.cisovice@worldonline.cz

tel: 318592835
IČO: 00241148
č. úč.: 8323111/0100

V Čisovicích 2. 12. 2019

TOP CON SERVIS s. r. o.
Ke Stírce 1824/56
182 00 Praha 8

Obec Čisovice souhlasí s předloženou projektovou dokumentací pro stavební povolení stavby „Oprava propustku v km 22,110 na trati Dobříš – Vrané nad Vltavou“.

Zuzana K u t h a n o v á
starostka Obce Čisovice



Městský úřad Černošice
odbor územního plánování
Karlštejská 259
252 28 Černošice

Spis. ZN.
Naše č.j./Vaše č.j.
vyřizuje:
tel./e-mail:

uup:76523/2019/Mal/Hvoz
MUCE 9897/2020 OUP
Bc. Jakub Malý, kancelář č. 3.03
221 982 546/jakub.maly@mestocernosice.cz

V Černošicích dne 6.2.2020

SDĚLENÍ

Městský úřad Černošice, odbor územního plánování, jako úřad územního plánování příslušný podle § 6 zákona č. 183/2006 Sb., o územním plánování a stavebním řádu (stavební zákon), ve znění pozdějších předpisů (dále jen "stavební zákon"), po posouzení žádosti, kterou dne 22.11.2019 podala **Správa železniční dopravní cesty, státní organizace, IČO 70994234, Dlážďená č.p. 1003/7, 110 00 Praha 1-Nové Město, kterou zastupuje TOP CON SERVIS s.r.o., IČO 45274983, Varšavská č.p. 249/30, 12000 Praha 2-Vinohrady (dále jen "žadatel")**, ve věci:

vydání závazného stanoviska k projektové dokumentaci pro stavební povolení na **opravu propustku v km 22,110 na trati Dobříš – Vrané nad Vltavou na pozemku parc. č. 1383/5 v k.ú Čisovice a parc. č. 770 v k.ú. Hvozdnice**

podle ustanovení § 154 zákona č. 500/2004 Sb. správní řád, ve znění pozdějších předpisů (dále jen "správní řád"), **sděluje:**

Podle ustanovení § 96b odst. 1 stavebního zákona se závazné stanovisko vydává jako podklad pro vydání rozhodnutí nebo jiného úkonu podle části třetí hlavy III dílů 4 a 5, § 126, 127, 129 odst. 2 a 3 stavebního zákona nebo podle zvláštního zákona, kdy je třeba posoudit záměrem vyvolané změny v území. Stavební povolení je řešeno v části čtvrté (§ 103 až § 118) stavebního zákona. Orgán územního plánování nemá ve stavebním zákoně zmocnění pro vydání závazného stanoviska ke stavebnímu povolení, proto se závazné stanovisko k projektové dokumentaci pro stavební povolení na opravu propustku v km 22,110 na trati Dobříš – Vrané nad Vltavou nevydává.

Ing. Helena Ušiaková
vedoucí odboru územního plánování MÚ Černošice
"otisk úředního razítka"

Obdrží:

TOP CON SERVIS s.r.o., IDDS: p2h7qcq

Na vědomí:

Městský úřad Mníšek pod Brdy, stavební úřad, IDDS: 96ebwrs

V Praze dne 13. 3. 2020

Spis. zn.: S-MUCE 75185/2019 OŽP/Hru
Č. j.: MUCE 19364/2020 OŽP/Hru

Stanovisko dotčených orgánů v oblasti ochrany životního prostředí

Věc: Oprava propustku v km 22,110 na trati Dobříš – Vrané nad Vltavou č. parc. 1385/5 v kat. ú. Čisovice a č. parc. 770 v kat. ú. Hvozdnice

Městský úřad Černošice jako dotčený orgán ochrany přírody, vodoprávní úřad, orgán státní správy lesa, orgán ochrany zemědělského půdního fondu, orgán ochrany ovzduší a orgán veřejné správy v oblasti odpadového hospodářství shledal po zhodnocení předloženého záměru, že podléhá vydání následujících závazných stanovisek v souladu s §4 odst. 2 písm. a) zák. č. 183/2006 Sb., o územním plánování a stavebním řádu, ve znění pozdějších předpisů:

Vodoprávní úřad:

Městský úřad Černošice, jako příslušný vodoprávní úřad podle § 106 odst. 1 zákona č. 254/2001 Sb., o vodách a o změně některých zákonů (vodní zákon), ve znění pozdějších předpisů, na základě žádosti Správy železniční a dopravní cesty s.o., IČ 70994234, Dlážďená 1003/7, 110 00 Praha 1, zastoupené společností TOP CON SERVIS s.r.o., Varšavská 30, 120 00 Praha 2, s doručovací adresou Ke Stírce 1824/56, 182 00 Praha 8, vydává podle ust. § 17 odst. 1 písm. a) vodního zákona a ust. § 149 zákona č. 500/2004 Sb., správní řád, ve znění pozdějších předpisů (dále jen správní řád), závazné stanovisko, kterým

s o u h l a s í

s opravou železničního propustku v km 22,110 na trati Dobříš - Vrané nad Vltavou na pozemcích č. parc. 1383/5 v kat. ú. Čisovice a 770 v kat. ú. Hvozdnice, v korytě drobného vodního toku IDVT 12002196, ř. km 0,017, pravobřežního přítoku Bojovského potoka (IDVT 10100348) v jeho říčním km 7,2, v okrese Praha-západ, v kraji Středočeském, č. hgr. 6250, č. útvaru podzemních vod 62500,

orientační souřadnice polohy stavby X = 1066065, Y = 751112,

podle projektové dokumentace pro stavební povolení "SO 102 - Oprava propustku v km 22,110", kterou v říjnu 2019 vypracovali Ing. Matěj Mikšovský a Ing. Tomáš Vejběra, TOP CON SERVIS s.r.o.

Městský úřad Černošice váže v souladu s ust. § 17 odst. 2 vodního zákona svůj souhlas na splnění následujících podmínek:

- 1) Úprava a opevnění koryta v místě propustku musí plynule, směrově i výškově, navazovat na koryto toku (za tvrdým opevněním dlažbou musí následovat pružný přechodový úsek k zamezení eroze).

- 2) Při realizaci stavby nesmí dojít ke znečištění podzemních a povrchových vod závadnými látkami, rozpuštěnými ani nerozpuštěnými, nebo k zanášení koryta. Na stavbě musí být prostředky pro likvidaci případné havárie.
- 3) Výkopek ani stavební materiál nesmí být skladován a ukládán tak, aby mohlo dojít k jeho splavení do koryta vodního toku a zároveň nesmí být skladován a ukládán v záplavovém území Bojovského potoka. V případě splavení je nutno koryto ihned vyčistit. Po dokončení prací nesmí žádný odplavitelný materiál zůstat v záplavovém území ani v blízkosti koryta drobného vodního toku.
- 4) Uskladňování závadných látek i doplňování provozních kapalin do mechanizace, veškerá údržba a opravy mechanizace, bude probíhat minimálně 6 m od břehové čáry dotčeného drobného vodního toku a mimo záplavové území Bojovského potoka.
- 5) Termín zahájení a ukončení stavby musí být předem oznámen úsekovému technikovi Povodí Vltavy s.p. (tel.: 602283109, e-mail: martin.kopriva@pvl.cz).
- 6) Správce toku, Lesy České republiky, s.p., správa toků - oblast povodí Vltavy, bude přizván ke všem kontrolním dnům stavby a před jejím dokončením bude vyzván ke kontrole stavu toku.
- 7) Zhotovitel stavby musí průběžně sledovat vodní stavy a vývoj srážkové situace a musí být ve spojení s povodňovou komisí obce Čisovice.
- 8) Pozemky dotčené prováděním stavby a zařízením staveniště musí být uvedeny do původního stavu.

Odůvodnění:

MěÚ Černošice obdržel dne 22.11.2019 žádost Správy železniční a dopravní cesty s.o., IČ 70994234, Lážděná 1003/7, 110 00 Praha 1, zastoupené na základě plné moci společností TOP CON SERVIS s.r.o., Varšavská 30, 120 00 Praha 2, s doručovací adresou Ke Stírce 1824/56, 182 00 Praha 8, o vydání vodoprávního souhlasu dle § 17 vodního zákona s opravou železničního propustku v km 22,110 na trati Dobříš - Vrané nad Vltavou.

Propustek se nachází v osadě Bojov u železničního přejezdu P5763 mezi zastávkami Bojanovice a Bojov, na drobném vodním toku IDVT 12002196, který je ve správě Lesů České republiky, s.p., správa toků - oblast povodí Vltavy. Jedná se o pravobřežní přítok Bojovského potoka (IDVT 10100348) v jeho říčním km 7,2, na pozemcích č. parc. 1383/5 v kat. ú. Čisovice a 770 v kat. ú. Hvozdnice. Propustek je cca 25 m od ústí drobného vodního toku do Bojovského potoka, těsně za hranicí stanoveného záplavového území Q_{100} Bojovského potoka. Bojovský potok je ve správě Povodí Vltavy, s.p.

Stavba může ovlivnit vodní poměry, podléhá proto vodoprávnímu souhlasu dle § 17 odst. 1 písm. a) vodního zákona.

K žádosti byla předložena projektová dokumentace pro stavební povolení "SO 102 - Oprava propustku v km 22,110", kterou v říjnu 2019 vypracovali Ing. Matěj Mikšovský a Ing. Tomáš Vejběra, TOP CON SERVIS s.r.o.

Stávající propustek je tvořen kamennou klenbou. Spodní stavba je rovněž z kamenného zdiva. Světlost propustku je 1,45 m. Výška ve vrcholu klenby je 2,0 m. Zdivem místy prosakuje voda s výluhy pojiva, spárování je popraskané a místy vypadané. Oprava propustku spočívá v zesílení zdiva injektážemi, v očištění a přespárování zdiva, provedení nové hydroizolace, výměně kolejového lože, provedení nových říms a zábradlí. Dno propustku bude opevněno dlažbou z lomového kamenu do betonu mezi betonovými stabilizačními prahy.

K žádosti bylo doloženo vyjádření Povodí Vltavy, s.p., zn. PVL-16653/2020/240-Ma, ze dne 3.3.2020, a Lesů České republiky, s.p., správy toků - oblast povodí Vltavy, č.j. LCR954/001203/2020, ze dne 28.2.2020, obě souhlasná s podmínkami. Podmínky vodoprávní úřad zapracoval do podmínek závazného stanoviska.

Vodoprávní úřad došel k závěru, že k předloženému záměru je možné vodoprávní souhlas vydat. V podmínkách vodoprávního souhlasu vodoprávní úřad zohlednil zejména požadavky na ochranu vod před znečištěním v průběhu provádění stavby.

Poučení:

Závazné stanovisko je úkon učiněný správním orgánem na základě zákona, který není samostatným rozhodnutím ve správním řízení a jehož obsah je závazný pro výrokovou část rozhodnutí správního

orgánu. Proti závaznému stanovisku se nelze odvolat. Jeho obsah lze napadnout pouze v rámci odvolání podaného proti rozhodnutí ve věci samé.

Vyřizuje: Ing. Landovská

Orgán veřejné správy v oblasti odpadového hospodářství:

Městský úřad Černošice, jako orgán veřejné správy v oblasti odpadového hospodářství věcně příslušný dle § 79 odst. 6 zák. č. 185/2001 Sb., o odpadech a o změně některých dalších zákonů, ve znění pozdějších předpisů (dále jen zákon o odpadech), a místně příslušný podle § 2 zákona č. 314/2002 Sb., o stanovení obcí s pověřeným obecním úřadem a stanovení obcí s rozšířenou působností, ve znění pozdějších předpisů, vydává na základě žádosti, kterou podala Správa železniční dopravní cesty, státní organizace, IČO: 709 94 234, se sídlem Dláždění 1003/7, 110 00 Praha 1 – Nové Město, kterou zastupuje společnost TOP CON SERVIS s.r.o., se sídlem Varšavská 249/30, 120 00 Praha 2 – Vinohrady, dne 20. 11. 2019 dle § 79 odst. 4 zákona o odpadech a § 149 zák. č. 500/2004 Sb., správní řád, ve znění pozdějších předpisů,

závazné stanovisko, kterým souhlasí

s opravou propustku v km 22,110 na trati Dobříš – Vrané nad Vltavou na pozemku č. parc. 1385/5 v kat. ú. Čisovice a na pozemku č. parc. 770 v kat. ú. Hvozdnice z hlediska nakládání s odpady a s vydáním rozhodnutí podle zák. č. 183/2006 Sb., o územním plánování a stavebním řádu (dále jen stavební zákon), ve znění pozdějších předpisů.

Odůvodnění

Městský úřad Černošice, jako věcně a místně příslušný orgán veřejné správy v oblasti odpadového hospodářství, obdržel shora uvedenou žádost, o vydání závazného stanoviska dle § 79 odst. 4 zákona o odpadech. K žádosti byla předložena projektová dokumentace stavby. Z hlediska nakládání s odpady lze předpokládat vznik stavebních odpadů, demoličních odpadů a výkopové zeminy.

Dle § 79 odst. 4 a odst. 6 zákona o odpadech obecní úřad obce s rozšířenou působností vydává závazné stanovisko k umístění stavby, ke změně využití území, k povolení stavby a k řízením podle zvláštního právního předpisu z hlediska nakládání s odpady.

Při realizaci předmětného záměru jsou všechny subjekty povinny dodržovat povinnosti stanovené zák. č. 185/2001 Sb. a souvisejícími předpisy a zdejší úřad neshledal za nutné stanovovat zpřesňující podmínky v tomto souhlase. Po vyhodnocení žádosti a projektové dokumentace dospěl správní orgán k závěru, že záměr je v souladu s povinnostmi vyplývajícími z odpadové legislativy, a proto se vydává toto souhlasné závazné stanovisko.

Poučení

Závazné stanovisko je úkon učiněný správním orgánem na základě zákona, který není samostatným rozhodnutím ve správním řízení a jehož obsah je závazný pro výrokovou část rozhodnutí správního orgánu. Proti závaznému stanovisku se nelze odvolat. Jeho obsah lze napadnout pouze v rámci odvolání podaného proti rozhodnutí ve věci samé.

Vyřizuje: Ing. Jansa

Orgán státní správy lesů:

Městský úřad Černošice, jako orgán státní správy lesů, věcně příslušný podle § 48 odst. 2 písm. c) a odst. 3 zákona č. 289/1995 Sb., o lesích a o změně a doplnění některých zákonů (lesní zákon), ve znění pozdějších předpisů, a místně příslušný podle § 2 zákona č. 314/2002 Sb., o stanovení obcí

s pověřeným obecním úřadem a stanovení obcí s rozšířenou působností, ve znění pozdějších předpisů, na základě žádosti Správy železniční dopravní cesty, státní organizace, IČ 70994234, se sídlem Dlážďená 1003/7, 110 00 Praha 1, zastoupené společností TOP CON SERVIS s.r.o., IČ 45274983, se sídlem Varšavská 249/30, 120 00 Praha 2, vydává podle st. § 14 odst. 2 lesního zákona a ust. § 149 zákona č. 500/2004 Sb., správního řádu ve znění pozdějších předpisů (dále jen správní řád), závazné stanovisko, kterým

souhlasí

s vydáním povolení podle zvláštního předpisu (stavebního zákona) ke stavbě „Oprava propustku v km 22,110 na trati Dobříš – Vrané nad Vltavou“ na pozemcích č. parc. 1383/5 v kat. území Čisovice a č. parc. 770 v kat. území Hvozdnice, a to v rozsahu předložené situace, která je nedílnou součástí tohoto závazného stanoviska.

Odůvodnění:

Vzhledem k tomu, že se žádosti vyhovuje v plném rozsahu, správní orgán v souladu s ust. § 154 a § 68 odst. 4 správního řádu od odůvodnění upouští.

V souvislosti se stavbou v těsné blízkosti lesa zdejší úřad investora potažmo dodavatele stavby upozorňuje na základní zásady ochrany lesních porostů a pozemků určených k plnění funkcí lesa zejména ve smyslu ust. §§ 11 odst. 1, 13 odst. 1 a 20 odst. 1 lesního zákona, a z nich vyplývající zákazy:

- těžby a poškozování stromů a keřů lesních dřevin
- využívání lesních pozemků k deponiím stavebního, výkopového či jiného materiálu, a to ani dočasně
- jízdy a stání motorových vozidel v lese

Poučení:

Obsah závazného stanoviska lze napadnout v rámci odvolání podaného proti rozhodnutí vydanému podle zvláštního předpisu ve věci samé.

Vyřizuje: Ing. Mihal

Ostatní orgány ochrany životního prostředí neshledaly, že by předložený záměr podléhal vydání jiného závazného stanoviska podle předpisů na ochranu jednotlivých složek životního prostředí v kompetenci zdejšího úřadu. Při jeho realizaci je nutno dodržet všechny povinnosti stanovené obecně závaznými předpisy v oblasti ochrany životního prostředí.

JUDr. Markéta Fialová

vedoucí odboru životního prostředí

Příloha: situace; 1 list

Na dodejku:

TOP CON SERNIS, s.r.o., Varšavská 30, 12000 Praha 2 (datovou schránkou)

Na vědomí:

Stavební úřad Mníšek pod Brdy (datovou schránkou)

Váš dopis zn.:
Ze dne: 22.11.2019

Sp. zn.: S-KHSSC 61659/2019
Č. j.: KHSSC 61659/2019

Datová schránka
TOP CON SERVIS s.r.o.
Ke Stírce 1824/56
182 00 Praha 8

Vyřizuje: Irena Chylíková
Tel.: 234118130
E-mail: irena.chylikova@khsstc.cz

Datum: 30.12.2019

Čisovice – Hvozdnice – oprava propustku na trati Dobříš – Vrané nad Vltavou. Závazné stanovisko ke stavebnímu řízení.

Na základě žádosti (doložené plnou mocí ze dne 12.6.2019) zpracovatele projektové dokumentace společnosti TOPCON servis s.r.o., se sídlem Varšavská 30, 120 00 Praha 2 ze dne 25.11.2019, v zastoupení investora stavby Správy železniční dopravní cesty, státní organizace, se sídlem Dlážděná 1003/7, 110 00 Praha 1, posoudila Krajská hygienická stanice Středočeského kraje se sídlem v Praze jako dotčený správní úřad podle § 77 odst. 1 § 82 odst. 2 písm. i) zákona č. 258/2000 Sb., o ochraně veřejného zdraví a o změně některých souvisejících zákonů, ve znění pozdějších předpisů („dále jen zákon“), místně příslušný dle ustanovení § 11 odst. 1 písm. b) zákona č. 500/2004 Sb., správní řád, ve znění pozdějších předpisů („dále jen správní řád“) a §82 odst. 1 a přílohy 2 zákona, předloženou projektovou dokumentaci zpracovanou ke stavebnímu řízení týkající se stavby - oprava mostních objektů na trati Dobříš – Vrané nad Vltavou, úsek Čisovice – Hvozdnice, v rozsahu právní úpravy provedené §30 a §77 odst. 2 a 4 zákona a v souladu s ustanovením § 4 odst. 2 písm. a) zákona č. 183/2006 Sb., o územním plánování a stavebním řádu (stavební zákon) a §149 odst.1 správního řádu vydává toto

z á v a z n é s t a n o v i s k o :

s předloženou projektovou dokumentací zpracovanou stavebnímu řízení týkající se stavby - oprava mostních objektů na trati Dobříš – Vrané nad Vltavou, úsek Čisovice – Hvozdnice, pozemek par.č. 1385/5 v k.ú. Čisovice

s e s o u h l a s í

Odůvodnění:

Projektová dokumentace řeší opravy mostních objektů v km 19,857, 22,10,26,039 a 29,319 na trati Dobříš – Vrané nad Vltavou, objekt SO 102 – oprava propustku v km 22,110. Stavba se nachází na rozhraní k.ú. Čisovice a Hvozdnice na pozemku par.č. 1385/5 v k.ú. Čisovice. Propustek převádí železniční dopravu přes občasnou vodoteč. Oprava propustku spočívá v zesílení objektu injektážemi, očištění a přespárování kamenného zdiva, provedení hydroizolace, výměně kolejového lože, provedení nových říms a osazení nového zábradlí.

Součástí SO 102 je také úprava svršku a přeložky drážních sítí.

Vlivem stavebních prací nedojde k negativnímu ovlivnění stávající hlukové situace v dané lokalitě

Projektovou dokumentaci zpracoval TOP NOC SERVIS s.r.o., Ke Stírce 56, Praha 8, Ing. Matěj Mikšovský, Ing. Tomáš Vejběra.

Mgr. Eva Kremeníková
vedoucí oddělení hygieny obecné a komunální
pro okresy Praha-východ a Praha-západ

Rozdělovník
Adresát
HOK aa.

TOP CON Servis, s.r.o.
Ke Stírce 1824/56
182 00 Praha 8

VÁŠ DOPIS ZN.	ČÍSLO JEDNACÍ	SPISOVÁ ZNAČKA	DATUM
	LCR954/001203/2020	LCR0009155/2020	28.2.2020
VYŘIZUJE	TELEFON	GSM	FAX
Vašíček	956954211	724524649	
			E-MAIL
			miroslav.vasicek@lesycr.cz

Věc: Vyjádření k projektové dokumentaci pro stavební řízení

Stavba: Oprava propustku v km 22,110 na trati Dobříš - Vrané nad Vltavou

Lesy České republiky, s. p., Správa toků – oblast povodí Vltavy obdržela žádost o vyjádření k projektové dokumentaci (dále jen „PD“) výše uvedené akce. Stavba se nachází na rozhraní katastrálních území Čisovice a Hvozdnice na pozemku parc. č.1383/5 (k.ú. Čisovice) a parc. č. 770 (k.ú. Hvozdnice). PD byla zpracována 10/2019 projekční kanceláří TOP CON SERVIS s.r.o., Ke Stírce 56, Praha 8, vedoucí projektu: Ing. Matěj Mikšovský. Oprava propustku spočívá v zesílení objektu injektážemi, očištění a přespárování kamenného zdiva, provedení nové hydroizolace, výměně kolejového lože, provedení nových řím a osazení nového zábradlí, které zajistí požadovaný mostní průjezdní průřez. Oprava propustku bude probíhat na LBP Bojovského potoka ř.km 6,9 (ČHP 1-09-04-008, IDVT 12002196, ř.km 0,017). Po prostudování předložené projektové dokumentace sdělujeme, že nedojde k dotčení pozemků a staveb v majetku Lesů České republiky s.p.,

LČR, s. p., Správa toků – oblast povodí Vltavy, jako určený správce LBP Bojovského potoka v ř. km 6,9 **souhlasí** s předloženou dokumentací za dodržení následujících podmínek:

- 1) V blízkosti výše uvedeného vodního toku nesmí být skladován žádný stavební, výkopový či jiný odplavitelný materiál. V případě splavení materiálu do toku bude tento materiál neprodleně odstraněn na náklady zhotovitele.
- 2) Budou podniknuta nezbytná opatření, aby se do vodního toku v naší správě nedostaly žádné znečišťující látky. Na stavbě musí být prostředky pro zvládnutí případné havárie.

- 3) Uskladňování PHM, olejů a jiných závadných látek používaných na stavbě včetně doplňování paliva do strojů nebude prováděno v blízkosti vodního toku (ne blíže než 6 m od břehové čáry koryta).
- 4) Jakákoliv mimořádná událost, která by mohla mít vliv na vodní tok bude neprodleně ohlášena naší správě.
- 5) Akce bude provedena dle předložené PD, případné změny budou předloženy naší správě k opětovnému odsouhlasení.
- 6) Veškeré objekty vybudované v rámci akce zůstávají v majetku a správě investora akce, případně jeho právního nástupce, který nese odpovědnost za škody způsobené při realizaci nebo provozu díla.
- 7) LČR, s. p., Správa toků - oblast povodí Vltavy nenese žádnou odpovědnost za škody způsobené vodním tokem na majetku řešené akce.
- 8) Správce toku bude přizván na kontrolní dny stavby.
- 9) Před dokončením opravy propustku bude správce toku vyzván k posouzení stavu toku, případné nedostatky budou odstraněny na náklady investora akce.
- 10) Po dokončení stavby budou pozemky v blízkosti vodního toku uvedeny do původního stavu.

Toto vyjádření platí 2 roky ode dne vydání.

S pozdravem

Lesy České republiky, s.p. [02]
se sídlem Přemyslova 1106/19, Nový Hradec Králové
500 08 Hradec Králové
IČ: 42196451, DIČ: CZ42196451
Správa toků - oblast povodí Vltavy
Tyršova 1902, 256 01 Benešov

Ing. Mojmíra Hillermanová
vedoucí Správy toků - oblast povodí Vltavy

TOP CON SERVIS spol. s r.o.

Ing. Lenka Hluší, Ph.D.

Ke Stírce 1824/56

182 00 P R A H A 8

VÁŠ DOPIS ZNAČKY/ZE DNE

-- - / 22.11.2019

NAŠE ZNAČKA

PVL-16653/2020/240-Ma

VYŘIZUJE/LINKA

Ing. V. Marušák / 212

marusak@pvl.cz

DATUM

3.3.2020

VĚC: Oprava železničního propustku v km 22,110 na trati Dobříš - Vrané nad Vltavou v Bojově - stanoviště správce povodí

Obec: Čisovice, Hvozdnice

Kraj: Středočeský

Č.h.p.: 1-09-04-0080-0-00

K.ú.: Čisovice, Hvozdnice

Vodoprávní úřad: Černošice

ZVHM: 12-441

Vodní útvar: DVL_0730 Vltava od toku Sázava po tok Berounka, 62500 Proterozoikum a paleozoikum v povodí přítoků Vltavy

V zastoupení investora stavby, kterým je Správa železnic (dříve SŽDC), jste nám předložili dne 22.11.2019 se žádostí o vyjádření podstatné části vámi vypracované DSP akce „Opravy mostních objektů v km 19,857; 22,110; 26,039; 29,319 na trati Dobříš - Vrané nad Vltavou - SO 102 - Oprava propustku v km 22,110“ z 10/2019, číslo zakázky 22-19.

Propustek se nachází v osadě Bojov u žel. přejezdu P5763 mezi zastávkami Bojanovice a Bojov na hranicích k.ú. Čisovice a Hvozdnice na pozemku parc. č. 1383/5 (k.ú. Čisovice) a parc. č. 770 (k.ú. Hvozdnice). Propustek převádí železniční dopravu přes drobný vodní tok (DVT) IDVT 12002196, který je ve správě s.p. Lesy ČR. Tento tok ústí cca po 25 m zprava v ř. km 7,2 do Bojovského potoka IDVT 10100348, který je v naší správě. Na Bojovském potoce je stanovené záplavové území, propustek je těsně za jeho hranicí.

Nosnou konstrukci tvoří půlkruhová kamenná klenba s nepravidelným řádkováním. Spodní stavba a je také z kamenného zdiva. Světlost propustku je 1,45 m a výška ve vrcholu klenby 2,0 m. Zdivem místy prosakuje voda s výluhy pojiva, spárování zdiva je popraskané a místy vypadané. Oprava propustku spočívá v zesílení objektu injektážemi, očištění a přespárování kamenného zdiva, provedení nové hydroizolace, výměně kolejového lože, provedení nových říms a osazení nového zábradlí, které zajistí požadovaný mostní průjezdní průřez. Dno propustku bude opevněno dlažbou z lomového kamene do betonu mezi betonovými stabilizačními prahy.

Orientační souřadnice křížení mostu s tokem S-JTSK jsou následující: X = 1 066 065.0 a Y = 751 112.0.

Záměr se nachází ve vodním útvaru povrchových vod DVL_0730 Vltava od toku Sázava po tok Berounka, jehož celkový stav je nevyhovující (chemický nedosažení dobrého stavu a ekologický poškozený) a ve vodním útvaru podzemních vod 62500 Proterozoikum a paleozoikum v povodí přítoků Vltavy, jehož celkový stav je nevyhovující (chemický nevyhovující a kvantitativní částečně nevyhovující).



6)

Na základě ustanovení § 54 odst. 4 zákona č. 254/2001 Sb., o vodách (vodní zákon) a vyhlášky Ministerstva zemědělství č. 183/2018 Sb., o náležitostech rozhodnutí a dalších opatření vodoprávního úřadu a o dokladech předkládaných vodoprávnímu úřadu vydává organizace Povodí Vltavy, státní podnik, jako příslušný správce povodí v dílčím povodí Dolní Vltavy k předloženému záměru následující

s t a n o v i s k o :

A. Z hlediska zájmů daných Národním plánem povodí Labe, Plánem dílčího povodí Dolní Vltavy (ustanovení § 24 až § 26 vodního zákona) je uvedený záměr možný, protože lze předpokládat, že záměrem nedojde ke zhoršení stavu vodního útvaru, a že nebude mít za následek nedosažení dobrého stavu. Toto hodnocení vychází z posouzení souladu daného záměru s výše uvedenými platnými dokumenty.

B. Z hlediska dalších zájmů daných vodním zákonem souhlasíme s uvedeným záměrem „Oprava železničního propustku v km 22,110 na trati Dobříš – Vrané nad Vltavou v Bojově“ za předpokladu splnění těchto podmínek a s těmito připomínkami:

- 1) Záměr bude projednán se správcem toku – Lesy ČR s.p., Správa toků Benešov.
- 2) Úprava a opevnění koryta v místě propustku musí plynule (směrově a výškově) navazovat na koryto toku (za tvrdým opevněním dlažbou by měl následovat pružný přechodový úsek k zamezení zpětné eroze).
- 3) Při realizaci stavby nesmí dojít ke znečištění podzemních a povrchových vod závadnými látkami (ropné látky, sanační materiály, nátěrové hmoty apod.). Na stavbě musí být prostředky pro zneškodnění případné havárie.
- 4) Pozemky dotčené stavbou (zařízení staveniště, provádění stavby) budou uvedeny do stavu, který odpovídá jejich dnešnímu způsobu využívání. Veškerý přebytečný výkopek bude odvezen mimo záplavové území Bojovského potoka.
- 5) Zhotovitel stavby bude průběžně sledovat vývoj srážkové situace a vodní stavy na Bojovském potoce.
- 6) Zahájení a ukončení stavby nám bude předem včas oznámeno a to úsekovému technikovi toku, kterým je Martin Kopriva, 602 283 109, martin.kopriva@pvl.cz.

Toto stanovisko správce povodí a vyjádření správce Bojovského potoka platí dva roky ode dne jeho vydání.

Bez přílohy.

Ing. Jan Goldbach
vedoucí provozního střediska
povrchových a podzemních vod

Co: 250, spis PVL-4004/2020/SP



Oprava propustku v km 22,110 na trati Dobříš - Vrané nad Vltavou

Stanoviska správců inženýrských sítí (řazeno abecedně)

Č.	Název organizace	Předmět žádosti	Datum vydání	Č.j.	Existence sítí	Platnost do:
1	ČD - Telematika a.s.	vyjádření k existenci IS	14.08.2019	1201911745	ano	14.08.2021
2	Česká telekomunikační infrastruktura a.s.	vyjádření k existenci IS	22.11.2019	818958/19	ne	22.11.2021
3	České Radiokomunikace a.s.	vyjádření k existenci IS	17.07.2019	UPTS/OS/223898/2019	ne	17.07.2020
4	ČEZ Distribuce, a.s.	vyjádření k existenci IS	19.04.2020	0101294789	ne	19.10.2020
5	ČEZ ICT Services, a.s.	vyjádření k existenci IS	17.07.2019	0700079252	ne	17.07.2020
6	Družstvo EUROSIGNAL	vyjádření k existenci IS	10.10.2019	2019990347	ne	10.10.2020
7	ELTODO OSVĚTLENÍ, s.r.o.	vyjádření k existenci IS	17.07.2019	bez č.j.	ne	neomezeno
8	GasNet, s.r.o.	vyjádření k existenci IS	17.07.2019	5001966356	ne	17.07.2021
9	Ministerstvo obrany	vyjádření k PD	19.02.2020	112756/2019-1150-OÚZ PHA	ne	19.02.2022
10	Ministerstvo vnitra	vyjádření k existenci IS	22.07.2019	bez č.j.	ne	22.07.2020
11	Obec Čisovice	vyjádření k existenci IS	04.10.2019	bez č.j.	ne	neomezeno
12	Obec Hvozdnice	vyjádření k existenci IS	08.10.2019	bez č.j.	ne	neomezeno
13	Správa železniční dopravní cesty, státní organizace, Oblastní ředitelství Praha, Správa energetiky a elektrotechniky	vyjádření k existenci IS	19.07.2019	bez č.j.	ne	neomezeno
14	Správa železniční dopravní cesty, státní organizace, Oblastní ředitelství Praha, Správa sdělovací a zabezpečovací techniky	vyjádření k existenci IS	bez data	bez č.j.	ano	neomezeno
15	T-Mobile Czech Republic a.s.	vyjádření k existenci IS	17.07.2019	E27722/19	ne	17.07.2020
16	Telco Pro Services, a.s.	vyjádření k existenci IS	17.07.2019	0200938559	ne	17.07.2020
17	Vodafone Czech Republic a.s.	vyjádření k existenci IS	17.07.2019	190717-1104127706	ne	17.07.2020
18	Vodohospodářská společnost Benešov, s.r.o.	vyjádření k existenci IS	17.07.2019	bez č.j.	ne	neomezeno
19	Vodovody a kanalizace Beroun, a.s.	vyjádření k existenci IS	24.07.2019	O19070096430	ne	24.07.2020

Dopis zn.:

Ze dne : 16.7. 2019

Naše zn.: 1201911745

Vyřizuje.: Svoboda Ludvík

Tel.: +420 972 225 118

FAX:

e-mail : ludvik.svoboda@cdt.cz

Datum: 14.8.2019

TOP CON SERVIS s.r.o.

Paní Ing. Lenka Hluší

Ke Stírce 1824/56

182 00 Praha 8

Věc: **Souhrnné stanovisko ČD - Telematika a.s. k existenci komunikačního vedení a zařízení v majetku SŽDC s.o. - divize TÚDC, ČD - Telematiky a.s. Předprojektová příprava, studie.**

Akce: **Oprava mostních objektů na trati Dobříš - Vrané nad Vltavou**

Území: Dobříš - Vrané nad Vltavou - dle vyznačeného zájmového území, žkm 19,857 žkm 22,110 žkm 26,039 a žkm 29,319

Vyjádření pozbývá platnosti dne 14.8.2021

Při realizaci výše uvedené akce **DOJDE** ke styku s telekomunikačním vedením a zařízením, která jsou chráněna ochranným pásmem dle §102 zák.č.127/2005 Sb.,o elektronických komunikacích.

Toto vyjádření platí jen pro dokumentaci ověřenou organizací ČD - Telematika a.s. a pro rozsah prací na ní vyznačených. Nenahrazuje souhrnné stanovisko SŽDC s.o.

Zařízení: zemní kabelová trasa komunikačních vedení

Kniha plánů: zasláno geodetické zaměření v digitalizované podobě

Přílohy:

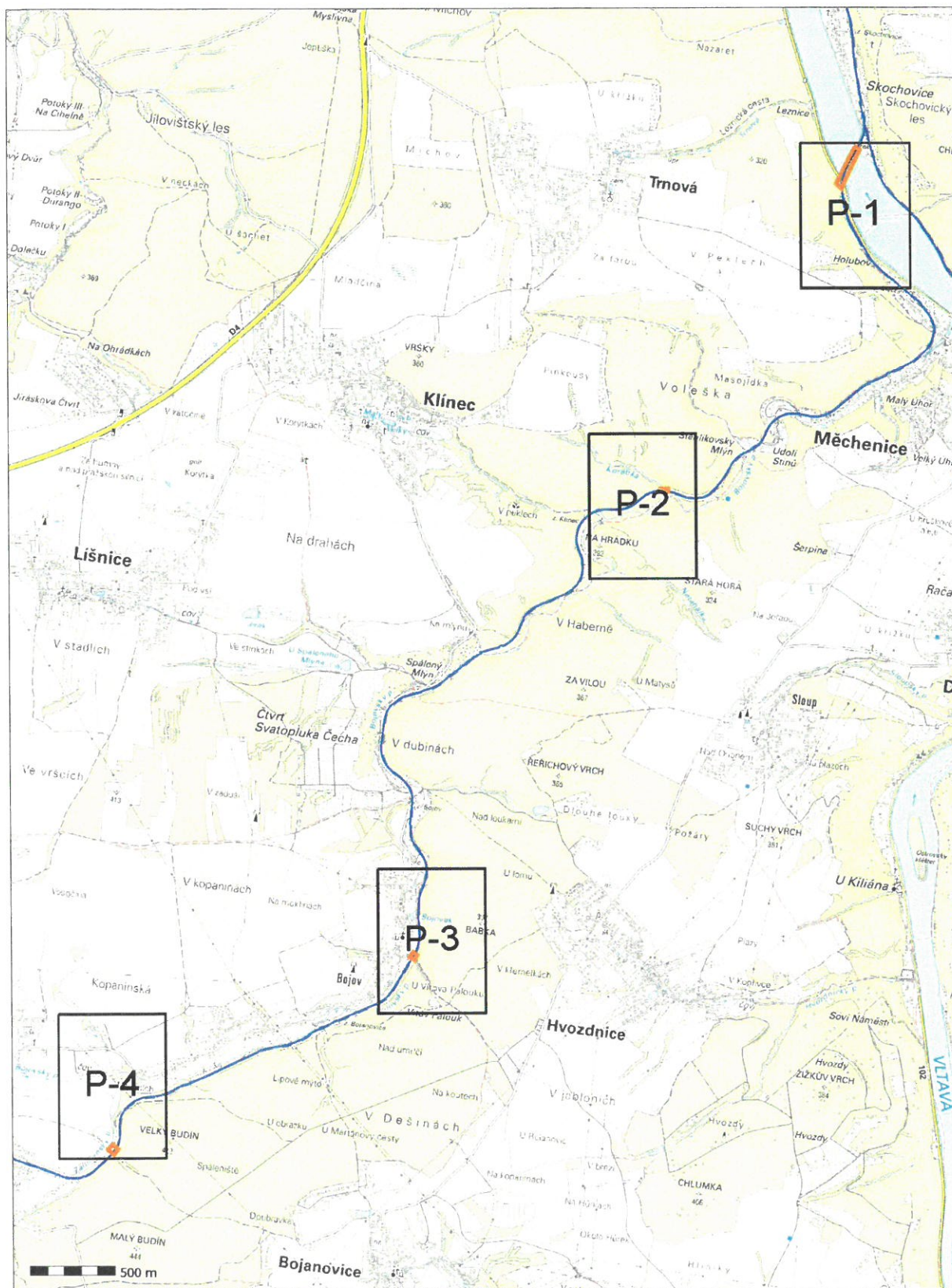
V traťovém úseku žst. Dobříš - žst. Čisovice je položen metalický TK kabel a HDPE trubka. V traťovém úseku žst. Čisovice - žst. Vrané nad Vltavou se jedná o metalický kabel TK a optický kabel v HDPE trubce (24 vláken).

ČD - Telematika a.s.
Úsek servis infrastruktury
Vedoucí okrsku
Vacek Milan
v.z. Svoboda Ludvík



ČD - Telematika a.s.
Servis kabelových sítí Praha
skupina ochrany a dokumentace
Pod Tábořem 369/8a, 190 00 Praha 9
DIČ: CZ61459445
Tel.: +420 972 225 118
cdt@cdt.cz, www.cdt.cz

100











**VYJÁDŘENÍ O EXISTENCI SÍTĚ ELEKTRONICKÝCH KOMUNIKACÍ
společnosti Česká telekomunikační infrastruktura a.s.
(„Vyjádření“)**

**A VŠEOBECNÉ PODMÍNKY OCHRANY SÍTĚ ELEKTRONICKÝCH KOMUNIKACÍ
společnosti Česká telekomunikační infrastruktura a.s.
(„Všeobecné podmínky ochrany SEK“)**

toto Vyjádření a Všeobecné podmínky ochrany SEK je vydané dle ustanovení § 101 zákona č. 127/2005 Sb., o elektronických komunikacích a o změně některých souvisejících zákonů, v účinném znění („**Zákon o elektronických komunikacích**“), a dle ustanovení § 161 zákona č. 183/2006 Sb., o územním plánování a stavebním řádu, v účinném znění („**Stavební zákon**“), a dle příslušných ustanovení zákona č. 89/2012 Sb., občanského zákoníku, v účinném znění („**Občanský zákoník**“)

Číslo jednací: 818958/19

Číslo žádosti: 0119 634 844 („Žádost“)

Název akce („Stavba“)	Oprava propustku v km 22,110 na trati Dobříš ? Vrané nad Vltavou	
Důvod vydání Vyjádření („Důvod vyjádření“)	Stavební řízení	
Žadatel	TOP CON SERVIS s.r.o.	
Stavebník	Správa železniční dopravní cesty, státní organizace, Dlážďená 1003/7, Praha, 11000	
Zájmové území	Okres	Praha-západ
	Obec	Čisovice, Hvozdnice
	Kat. území / č. parcely	Hvozdnice; Čisovice
Platnost Vyjádření	22. 11. 2021 („Den konce platnosti Vyjádření“)	

Žadatel Žádostí určil a vyznačil Zájmové území, jakož i určil Důvod Vyjádření.

Na základě určení a vyznačení Zájmového území Žadatelem a na základě určení Důvodu Vyjádření vydává společnost Česká telekomunikační infrastruktura a.s. následující Vyjádření:

Nedojde ke střetu se sítí elektronických komunikací (dále jen „SEK“) společnosti **Česká telekomunikační infrastruktura a.s.**

- (I) Na Žadatelem určeném a vyznačeném Zájmovém území se nevyskytuje SEK společnosti Česká telekomunikační infrastruktura a.s.
- (II) Společnost Česká telekomunikační infrastruktura a.s. **souhlasí, aby** Stavebník a/nebo Žadatel, je-li Stavebníkem v Zájmovém území vyznačeném v Žádosti, **provedl stavbu a/nebo činnosti** povolené příslušným správním rozhodnutím vydaným dle Stavebního zákona.
- (III) Stavebník nebo jím pověřená třetí osoba je povinen řídit se Všeobecnými podmínkami ochrany SEK, které jsou nedílnou součástí Vyjádření.

Vyjádření je platné pouze pro Zájmové území určené a vyznačené Žadatelem, jakož i pro Důvod Vyjádření stanovený a určený Žadatelem v Žádosti.

Vyjádření pozbývá platnosti i) v Den konce platnosti Vyjádření, ii) změnou rozsahu Zájmového území či změnou Důvodu Vyjádření uvedeného v Žádosti a/nebo iii) jakýmkoliv porušením kterékoliv povinnosti stanovené Všeobecnými podmínkami ochrany SEK, to vše v závislosti na tom, která ze skutečností rozhodná pro pozbytí platnosti Vyjádření nastane nejdříve.

Číslo jednací: 818958/19

Číslo žádosti: 0119 634 844

Společnost Česká telekomunikační infrastruktura a.s. vydáním tohoto Vyjádření poskytla Žadateli pro Žadatelem určené a vyznačené Zájmové území veškeré informace o SEK dostupné společnosti Česká telekomunikační infrastruktura a.s. ke dni podání Žádosti.

Ze strany společnosti Česká telekomunikační infrastruktura a.s. může v některých případech docházet ke zpracování Vašich osobních údajů. Ke zpracování Vašich osobních údajů dochází vždy v souladu s platnými právními předpisy. Konkrétní zásady a podmínky zpracování osobních údajů společnosti Česká telekomunikační infrastruktura a.s. jsou dostupné na stránce <https://www.cetin.cz/zasady-ochrany-osobnich-udaju>.

V případě dotazů k Vyjádření kontaktujte prosím asistenční linku 238 461 111.

Přílohami Vyjádření jsou:

- *Všeobecné podmínky ochrany SEK*
- *Síťový výkres (obsahuje Zájmové území určené a vyznačené Žadatelem a výřezy účelové mapy SEK)*

Vyjádření vydala společnost **Česká telekomunikační infrastruktura a.s.** dne: 22. 11. 2019.



Česká telekomunikační infrastruktura a.s.
Olšanská 2681/6
130 00 Praha 3
DIČ: CZ04084063

96

VŠEOBECNÉ PODMÍNKY OCHRANY SÍTĚ ELEKTRONICKÝCH KOMUNIKACÍ společnosti Česká telekomunikační infrastruktura a.s.

1. PLATNOST VŠEOBECNÝCH PODMÍNEK

- i) Tyto Všeobecné podmínky ochrany sítě elektronických komunikací (dále jen „VPOSEK“) tvoří součást Vyjádření (jak je tento pojem definován níže v článku 2 VPOSEK).
- ii) V případě rozporu mezi Vyjádřením a těmito VPOSEK mají přednost ustanovení Vyjádření, pokud není těmito VPOSEK stanoveno jinak.

2. DEFINICE

Níže uvedené termíny, jsou-li použity v těchto VPOSEK a uvozeny velkým písmenem, mají následující význam, není-li těmito VPOSEK a/nebo Příslušnými požadavky stanoveno výslovně jinak:

„**CETIN**“ znamená Česká telekomunikační infrastruktura a.s. se sídlem Olšanská 2681/6, Praha 3 PSČ 130 00, IČO: 04084063, zapsaná v obchodním rejstříku vedeném Městským soudem v Praze pod spz. B 20623;

„**Občanský zákoník**“ znamená zákon č. 89/2012 Sb., občanský zákoník, v účinném znění;

„**POS**“ je zaměstnanec společnosti CETIN, pověřený ochranou sítě, Emil Břečka, tel.: 602 354 422, e-mail: emil.brecka@cetin.cz;

„**Den**“ je kalendářní den;

„**Příslušné požadavky**“ znamená jakýkoli a každý příslušný právní předpis, vč. technických norem, nebo normativní právní akt veřejné správy či samosprávy, nebo jakékoli rozhodnutí, povolení, souhlas nebo licenci, včetně podmínek, které s ním souvisí;

„**SEK**“ je síť elektronických komunikací ve vlastnictví CETIN;

„**Stavba**“ je stavba a/nebo činnosti ve vztahu, k níž bylo vydáno Vyjádření, a je prováděna Stavebníkem a/nebo Žadatelem v souladu s Příslušnými požadavky, povolená příslušným správním rozhodnutím vydaným dle Stavebního zákona;

„**Situační výkres**“ je výkres, který je přílohou Vyjádření a obsahuje Zájmové území určené a vyznačené Žadatelem v Žádosti a výřezy účelové mapy SEK;

„**Stavebník**“ je osoba takto označená ve Vyjádření;

„**Vyjádření**“ je vyjádření o existenci sítě elektronických komunikací vydané společností CETIN dne 22. 11. 2019 pod č.j. 818958/19;

„**Zájmové území**“ je území označené Žadatelem a/nebo Stavebníkem v Žádosti;

„**Stavební zákon**“ je zákon č. 183/2006 Sb., o územním plánování a stavebním řádu, v účinném znění;

„**Zákon o elektronických komunikacích**“ je zákon č. 127/2005 Sb., o elektronických komunikacích a o změně některých souvisejících zákonů, v účinném znění;

„**Žadatel**“ je osoba takto označená ve Vyjádření.

„**Žádost**“ je žádost, kterou Žadatel a/nebo Stavebník požádal CETIN o vydání Vyjádření.

3. PLATNOST A ÚČINNOST VPOSEK

Tyto VPOSEK jsou platné a účinné Dnem odeslání Vyjádření na i) adresu elektronické pošty Stavebníka a/nebo Žadatele uvedenou v Žádosti nebo ii) adresu pro doručení prostřednictvím poštovní přepravy uvedenou Stavebníkem a/nebo Žadatelem v Žádosti.

4. OBECNÁ PRÁVA A POVINNOSTI STAVEBNÍKA A/NEBO ŽADATELE

- (i) Stavebník, Žadatel je výslovně srozuměn s tím, že SEK je veřejně prospěšným zařízením, byla zřízena ve veřejném zájmu a je chráněna Příslušnými požadavky.

- (ii) Stavebník, Žadatel nebo jím pověřená třetí osoba, je povinen při provádění Stavby nebo jiných prací, při odstraňování havárií a projektování staveb, řídit se Příslušnými požadavky, správnou praxí v oboru stavebnictví a technologickými postupy a je povinen učinit veškerá nezbytná opatření vyžadovaná Příslušnými požadavky k ochraně SEK před poškozením. Povinnosti dle tohoto odstavce má Stavebník rovněž ve vztahu k SEK, které se nachází mimo Zájmové území.
- (iii) Při zjištění jakéhokoli rozporu mezi údaji v Situačním výkresu, který je přílohou Vyjádření a skutečným stavem, je Stavebník a/nebo Žadatel povinen bez zbytečného odkladu, nejpozději Den následující po zjištění takové skutečnosti, zjištěný rozpor oznámit POS.
- (iv) Případné dodatečné požadavky na úpravu a přeložení SEK zajistí společnost CETIN v souladu s ustanovením § 104 odst. 17 Zákona o elektronických komunikacích.
- (v) Stavebník, Žadatel nebo jím pověřená třetí osoba, je povinen každé poškození či krádež SEK bezodkladně, nejpozději Den následující po zjištění takové skutečnosti, oznámit takovou skutečnost dohledovému centru společnosti CETIN na telefonní číslo +420 238 464 190.
- (vi) Bude-li Stavebník, Žadatel nebo jím pověřená třetí osoba na společnosti CETIN požadovat, aby se jako účastník správního řízení, pro jehož účely bylo toto Vyjádření vydáno, vzdala práva na odvolání proti rozhodnutí vydanému ve správním řízení, je oprávněn kontaktovat POS.

5. ROZHODNÉ PRÁVO

Vyjádření a VPOSEK se řídí českým právem, zejména Občanským zákoníkem, Zákonem o elektronických komunikacích a Stavebním zákonem. Veškeré spory z Vyjádření či VPOSEK vyplývající budou s konečnou platností řešeny u příslušného soudu České republiky.

6. PÍSEMNÝ STYK

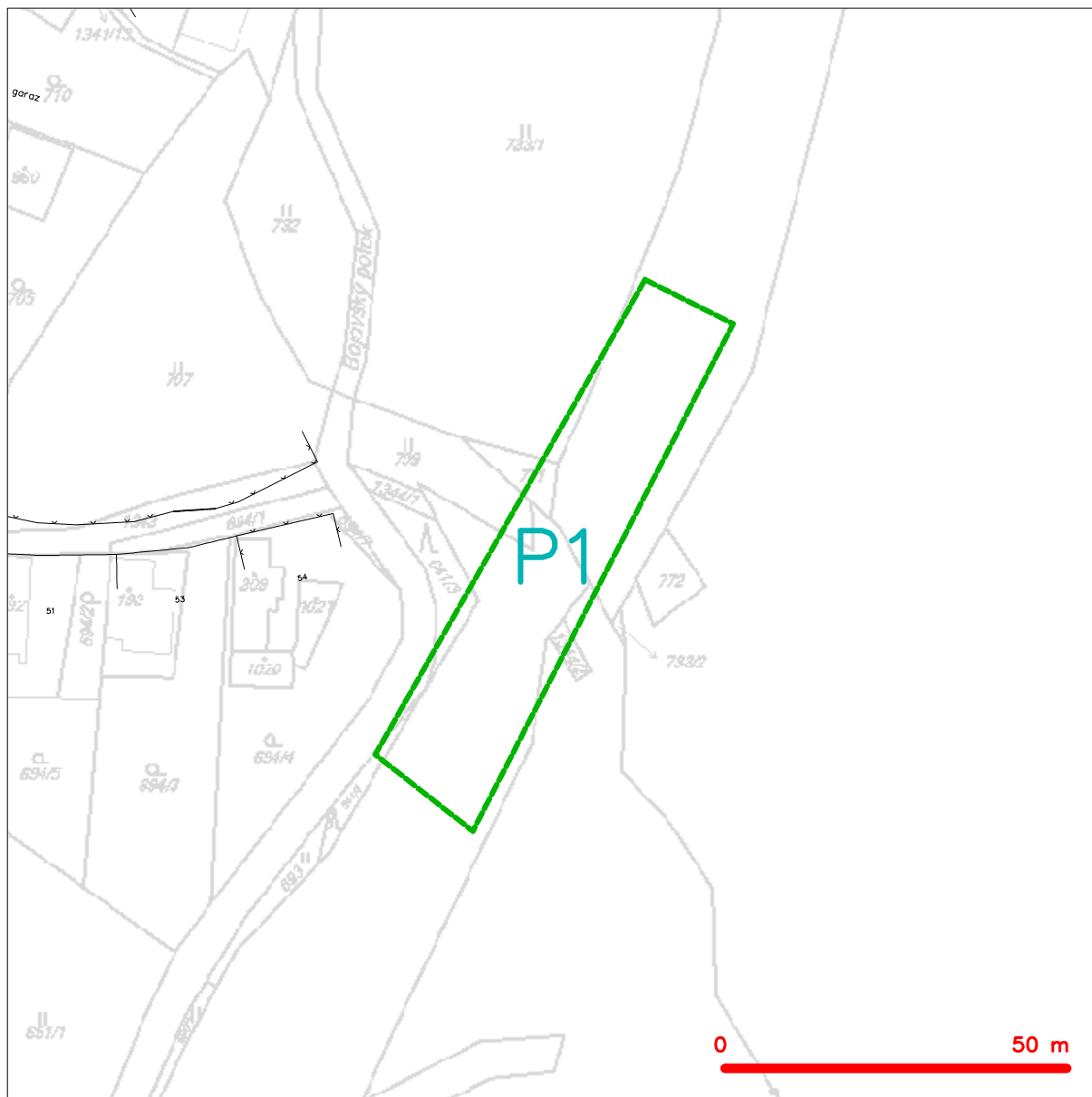
Písemným stykem či pojmem „písemně“ se pro účely Vyjádření a VPOSEK rozumí předání zpráv jedním z těchto způsobů:

- v listinné podobě;
- e-mailovou zprávou s uznávaným elektronickým podpisem dle zák. č. 297/2016 Sb., o službách vytvářejících důvěru pro elektronické transakce, v účinném znění; a/nebo e-mailovou zprávou zaslanou na adresu POS.

7. ZÁVĚREČNÁ USTANOVENÍ

- (i) Stavebník, Žadatel nebo jím pověřená třetí osoba je počínaje Dnem převzetí Vyjádření povinen užít informace a data uvedená ve Vyjádření pouze a výhradně k účelu, pro který mu byla tato poskytnuta. Stavebník, Žadatel nebo jím pověřená třetí osoba není oprávněn informace a data rozmnožovat, rozšiřovat, pronajímat, půjčovat či jinak umožnit jejich užívání třetí osobou bez předchozího písemného souhlasu společnosti CETIN.
- (ii) Pro případ porušení kterékoliv z povinností Stavebníka, Žadatele nebo jím pověřené třetí osoby, založené Vyjádřením /nebo těmito VPOSEK je Stavebník, Žadatel či jím pověřená třetí osoba odpovědný za veškeré náklady a škody, které společnosti CETIN vzniknou porušením povinností Stavebníka, Žadatele nebo jím pověřené třetí osoby.

SITUAČNÍ VÝKRES - ZÁJMOVÉ ÚZEMÍ



LEGENDA

- hranice zájmového území k vyjádření
- NN přípojka, území s NN přípojkou CETIN
- zaměřený průběh metalického kabelu
- zaměřený průběh optického kabelu, HDPE trubky nebo souběh optického a metalického kabelu
- nezaměřený průběh metalického kabelu
- nadzemní síť cizí
- nezaměřený průběh optického kabelu, HDPE trubky nebo souběh optického a metalického kabelu
- radiové sítě, ochranné pásmo radiové sítě
- nadzemní síť
- neprovozované sítě
- podzemní síť cizí
- síť s NN
- kolektor, kabelovod


Česká telekomunikační infrastruktura a.s.
Olšanská 2681/6
130 00 Praha 3
DIČ: CZ04084063
96

Správa železniční dopravní cesty, státní organizace

Oblastní ředitelství Praha

Partyzánská 24

17000 Praha 7

Váš dopis značky / ze dne	Naše značka	Vyřizuje	Místo odeslání / dne
/ 17.07.2019	UPTS/OS/223898/2019	Bc. Jan Vitvar	Praha / 17.07.2019

Věc: Vyjádření k existenci podzemních sítí spol. České Radiokomunikace, a.s.

Účel: Stavební řízení

Akce: Oprava propustku v km 22,110 na trati Dobříš - Vrané nad Vltavou

K Vaší žádosti Vám po prošetření aktuálního stavu našich podzemních sítí sdělujeme, že na Vámi vyznačeném území nedojde ke styku s žádným podzemním vedením/zařízením v naší správě.

Z hlediska stávající zájmů Českých Radiokomunikací a.s. nemáme ke shora uvedenému záměru žádné námitky či připomínky.

S pozdravem

Za správnost:


České Radiokomunikace a.s.
Skokanská 2117/1
169 00 Praha 6
(53)

Simona Hulíková
Specialista ochrany sítě

Příloha: Daňový doklad

Platnost tohoto vyjádření je jeden rok od data vystavení, tj. do 17.07.2020

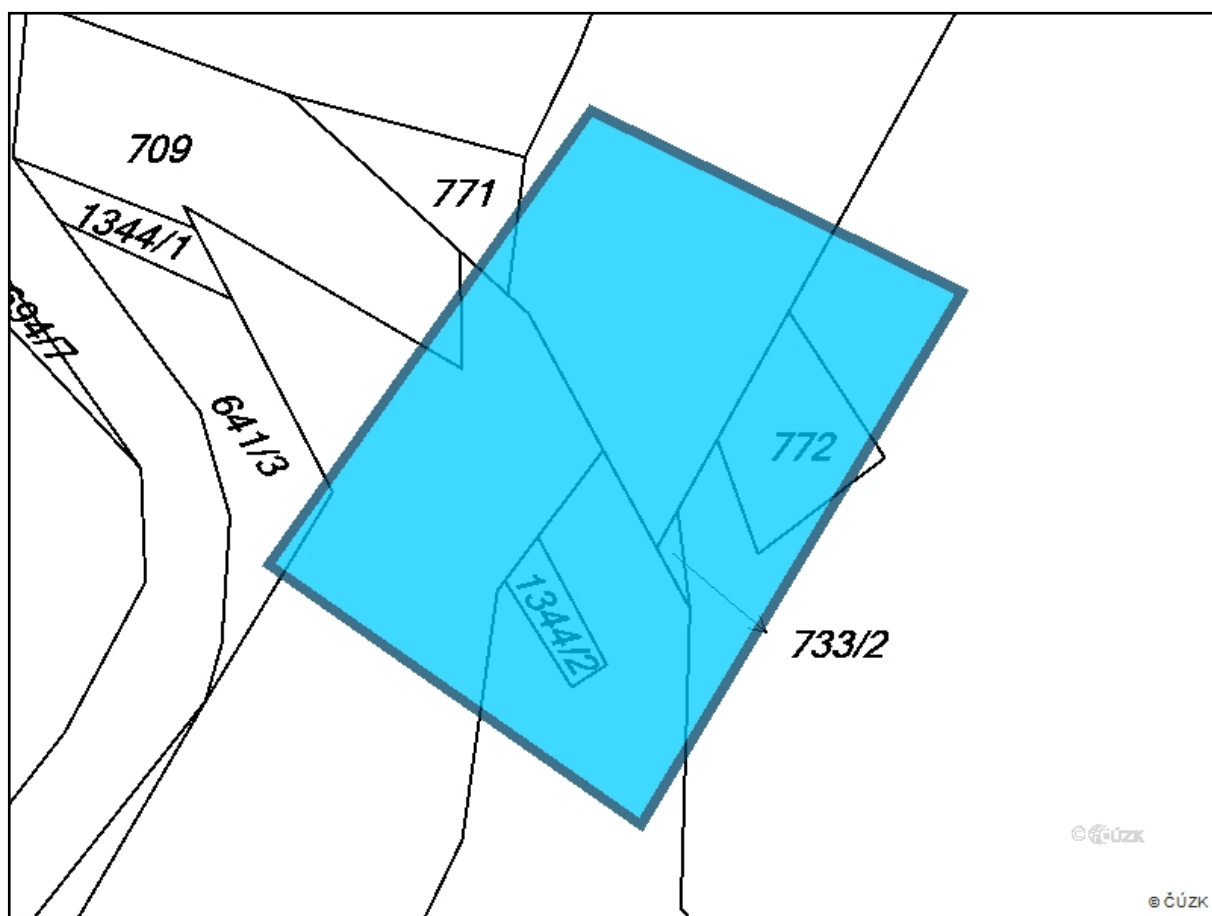
PIN: 7285

Úhradu částky za vyjádření provedte na účet Českých Radiokomunikací, a.s. Číslo účtu Českých Radiokomunikací, a.s. vč. variabilního symbolu naleznete na přiloženém Zjednodušeném daňovém dokladu.

3)

Žádost č. j. UPTS/OS/223898/2019

Zájmové území



Poznámka: Upozorňujeme Vás, že toto stanovisko **NELZE** uplatnit pro umístění a provoz větrných elektráren.

ŽADATEL

TOP CON SERVIS s.r.o.

NAŠE ZNAČKA
0101294789

VYŘÍZENO DNE
19.04.2020

Sdělení o existenci energetického zařízení, sítě pro elektronickou komunikaci nebo zařízení technické infrastruktury společnosti ČEZ Distribuce, a. s., pro akci:

Oprava propustku v km 22,110 na trati Dobříš - Vrané nad Vltavou

Vážený zákazníku,

dovolujeme si reagovat na Vaši žádost číslo 0101294789 ze dne 19.04.2020 o sdělení o existenci energetického zařízení, sítě pro elektronickou komunikaci nebo zařízení technické infrastruktury. Na Vámi uvedeném zájmovém území se **nenachází energetické zařízení, zařízení sítě pro elektronickou komunikaci nebo zařízení technické infrastruktury v majetku společnosti ČEZ Distribuce, a. s.**

Zároveň si Vás dovoluujeme upozornit, že se v zájmovém území může nacházet energetické zařízení, sítě pro elektronickou komunikaci nebo zařízení technické infrastruktury, které není v majetku společnosti ČEZ Distribuce, a. s.

Toto sdělení je platné do 19.10.2020.

V souvislosti s výše uvedeným si Vás dovoluujeme upozornit, že uvedené sdělení včetně jeho příloh představuje skutečnosti tvořící obchodní tajemství společnosti ČEZ Distribuce, a. s. Poskytnuté informace jsou dále také důvěrnými informacemi a obchodně citlivými informacemi společnosti ČEZ Distribuce, a. s. Z výše uvedených důvodů si Vás proto společnost ČEZ Distribuce, a. s., dovoluje upozornit, že s poskytnutými informacemi je potřeba nakládat dle platných právních předpisů, v opačném případě se vystavujete postihu ve smyslu platné právní úpravy. V této souvislosti si Vás dále dovoluujeme upozornit, že požadované informace nesmí být předány, sděleny, využity, zpřístupněny, či jiným způsobem postoupeny na jakoukoli třetí osobu bez předchozího prokazatelného souhlasu společnosti ČEZ Distribuce, a. s. Informace o existenci energetického zařízení, sítě pro elektronickou komunikaci a zařízení technické infrastruktury mohou být využity pouze pro účel, pro který byly vyžádány.

S pozdravem

ČEZ Distribuce, a. s.

Děčín, Děčín IV-Podmokly
Teplická 874/8
PSČ 405 02
IČ: 24729035

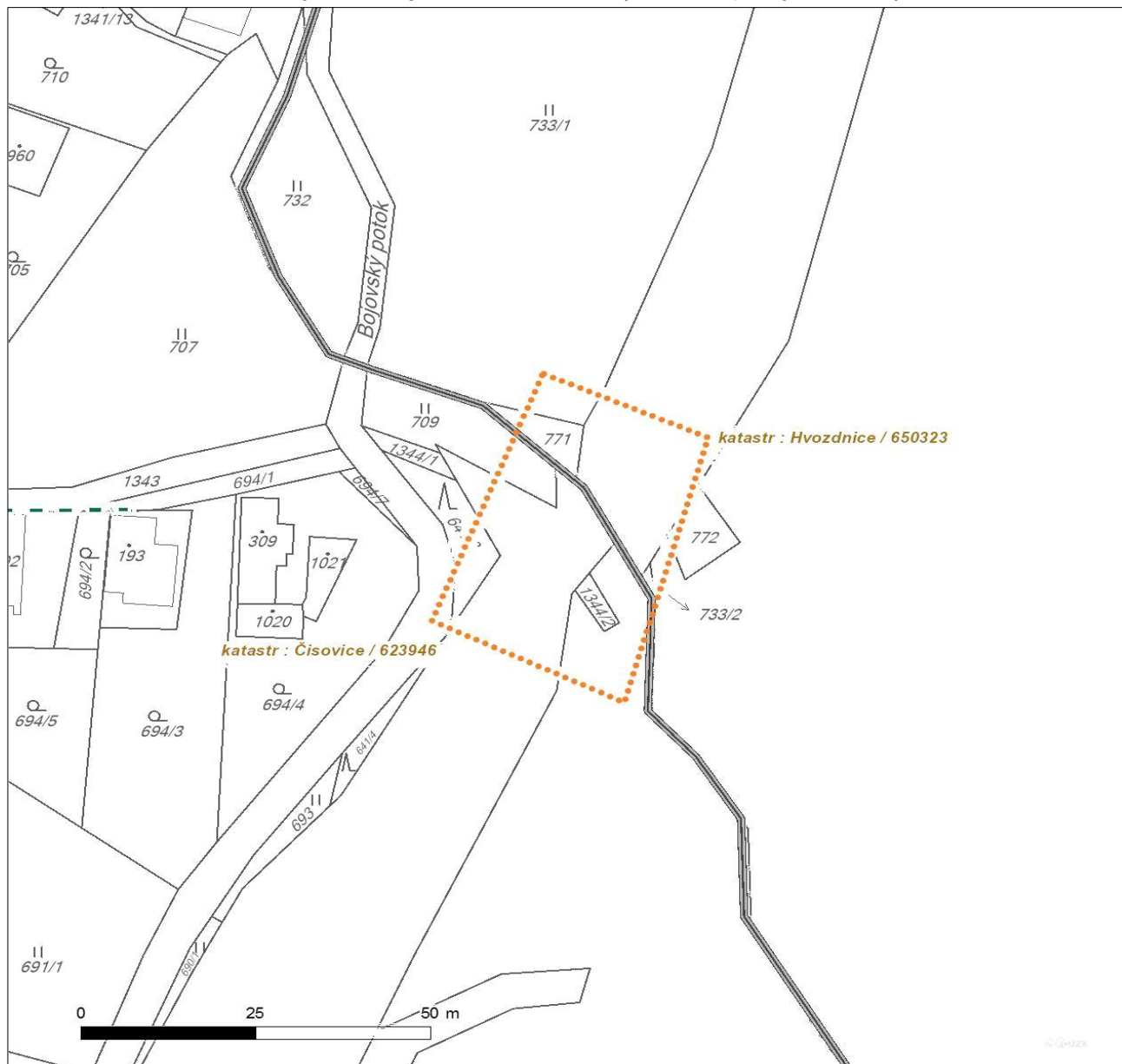
Přílohy

Situační výkres zájmového území

Platí pouze se sdělením číslo 0101294789.

Zakreslené polohy zařízení v příloze jsou pouze informativní.

Situační výkres zájmového území (klad mapových listů)



Není-li zobrazena katastrální mapa, zadejte žádost znovu. Katastrální mapa je generována prostřednictvím externí WMS služby, jejíž provoz nezajišťuje společnost ČEZ Distribuce, a. s.

LEGENDA

Podzemní vedení NN do 1 kV

Nadzemní vedení NN do 1 kV

Podzemní vedení VN do 35 kV

Nadzemní vedení VN do 35 kV

Podzemní vedení VVN 110 kV

Nadzemní vedení VVN 110 kV

NN přívod odběratele

Zařízení technické infrastruktury

Cizí energetické vedení

Zájmové území

Hranice katastrálního území

TS

TS

TR

Probíhající investice ČEZ Distribuce

TS

Zařízení ČEZ Distribuce ve výstavbě

Zařízení ČEZ Distribuce ve výstavbě

Nadzemní síť pro elektronickou komunikaci

Podzemní síť pro elektronickou komunikaci

HDPE trubka

Souběhy sítí pro elektronickou komunikaci s energetickými sítěmi:

Souběh s podzemním vedením NN do 1 kV

Souběh s nadzemním vedením NN do 1 kV

Souběh s podzemním vedením VN do 35 kV

Souběh s nadzemním vedením VN do 35 kV

Souběh s podzemním vedením VVN 110 kV

Souběh s nadzemním vedením VVN 110 kV



ŽADATEL
TOP CON SERVIS s.r.o.

NAŠE ZNAČKA
0700079252

VYŘIZUJE / LINKA

VYŘÍZENO DNE
17.07.2019

Sdělení o existenci komunikačního vedení společnosti ČEZ ICT Services, a. s.

Název akce: **Oprava propustku v km 22,110 na trati Dobříš - Vrané nad Vltavou**

Účel: **Stavební řízení**

Vážený zákazníku,
dovolujeme si reagovat na Vaši žádost číslo 0700079252 ze dne 17.07.2019, která se týkala sdělení o existenci komunikačního zařízení na Vámi určeném zájmovém území.

Dle vědomí společnosti ČEZ ICT Services, a. s., se na Vámi vymezeném zájmovém území:
nenachází komunikační zařízení v majetku společnosti ČEZ ICT Services, a. s.

Zároveň si Vás dovoluujeme upozornit, že není vyloučeno, že se ve Vámi vymezeném zájmovém území nachází jiné zařízení, které není v majetku společnosti ČEZ ICT Services, a. s.

Toto sdělení je platné do 17.07.2020.

V souvislosti s výše uvedeným si Vás dovoluujeme upozornit, že sdělení o existenci či neexistenci sítí představuje skutečnosti tvořící obchodní tajemství společnosti ČEZ ICT Services, a. s. Poskytnuté informace jsou dále také důvěrnými informacemi společnosti ČEZ ICT Services, a. s. Z výše uvedených důvodů si Vás proto společnost ČEZ ICT Services, a. s., dovoluje upozornit, že s poskytnutými informacemi je potřeba nakládat dle platných právních předpisů, v opačném případě se vystavujete postihu ve smyslu platné právní úpravy. V této souvislosti si Vás dovoluujeme rovněž upozornit, že požadované informace nesmí být předány, sděleny, využity, zpřístupněny, či jiným způsobem postoupeny na jakoukoli třetí osobu bez předchozího prokazatelného souhlasu společnosti ČEZ ICT Services, a. s. Informace o existenci sítí mohou být využity pouze pro účel, pro který byly vyžádány.

ČEZ ICT Services, a. s.

Praha, Praha 4
Duhová 1531/3
PSČ 140 53
IČ: 26470411

Přílohy

Situační výkres zájmového území

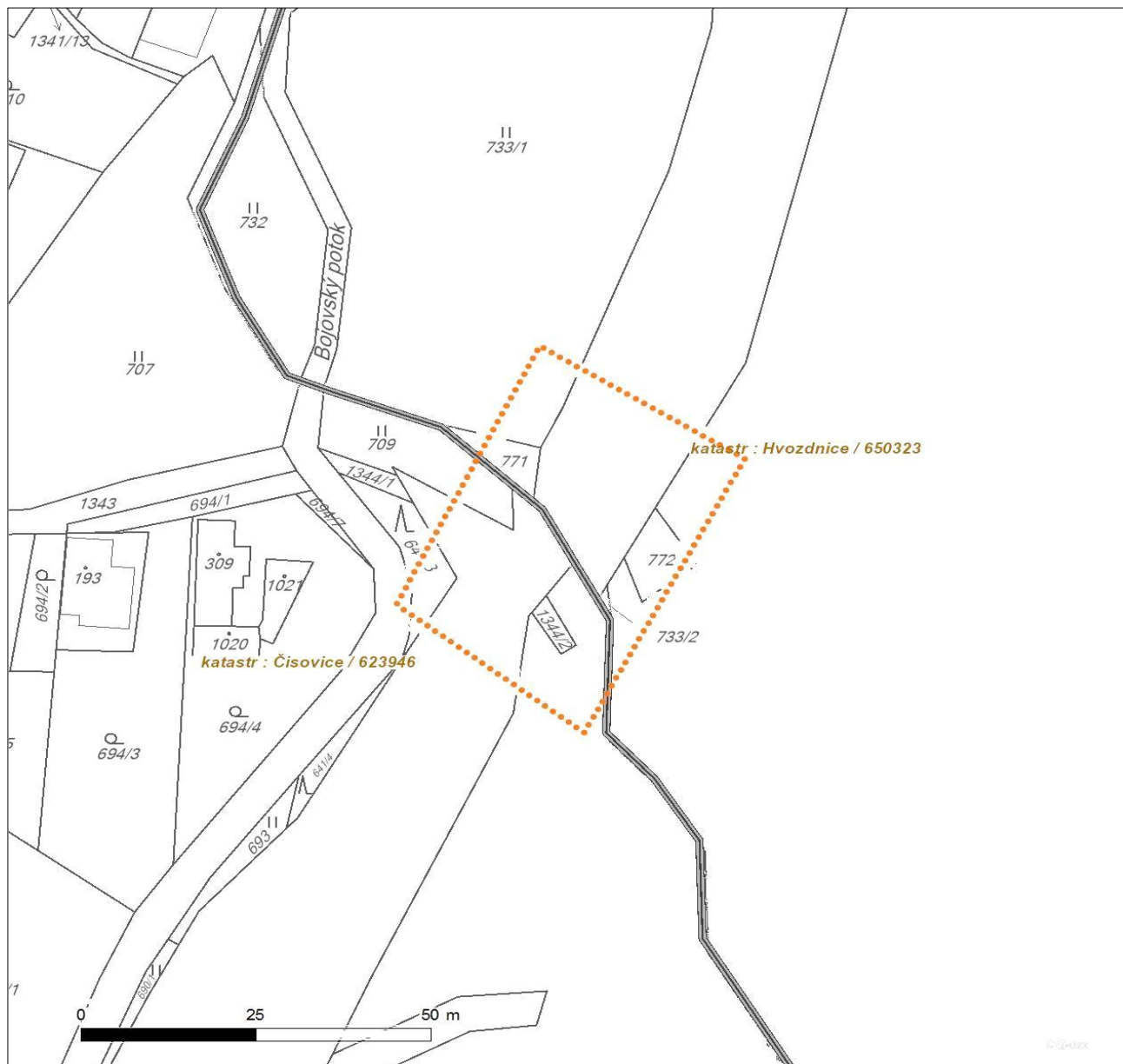
5)



Platí pouze se sdělením číslo 0700079252.

Zakreslené polohy zařízení v příloze jsou pouze informativní.

Situační výkres zájmového území



LEGENDA

- | | |
|-------------------------------------|------------------------------------|
| ■ ■ ■ ■ ■ Nadzemní optické vedení | ■ ■ ■ ■ ■ Radioreléový spoj vzduch |
| — Podzemní optické vedení | Zájmové území |
| - - - - - Nadzemní metalické vedení | == Hranice katastrálního území |
| == Podzemní metalické vedení | |

VYJÁDŘENÍ O EXISTENCI SÍTĚ ELEKTRONICKÝCH KOMUNIKACÍ

(dále jen „SEK“)

SPOLEČNOSTI Družstvo EUROSIGNAL

Vyjádření č.: 2019990347

Vyřizuje: J. Zámečník

Vyřízeno: 10. 10. 2019

Platnost tohoto vyjádření končí dne: **10. 10. 2020**

Žadatel	TOP CON SERVIS s.r.o. Ke Stírce 1824/56, 182 00 Praha 8	
Žádost	č.: -----	ze dne: 17. 7. 2019
Název akce	Oprava propustku v km 22,110 na trati Dobříš - Vrané nad Vltavou	
Zájmové území	Kat. území Parc. č.	Čisovice, Hvozdnice Čisovice - 1383/5 Hvozdnice - 770

Vážení,

Družstvo EUROSIGNAL, jako správce SEK, vydává pro účely spojeného územního a stavebního řízení, na základě Vaší žádosti, následující vyjádření:

Ve Vámi vyznačeném zájmovém území (dle přiložené PD shora uvedené žádosti) se nenachází žádné podzemní SEK společnosti Družstvo EUROSIGNAL (nebo jejich ochranné pásmo), a tudíž s nimi **nedojde ke střetu.**

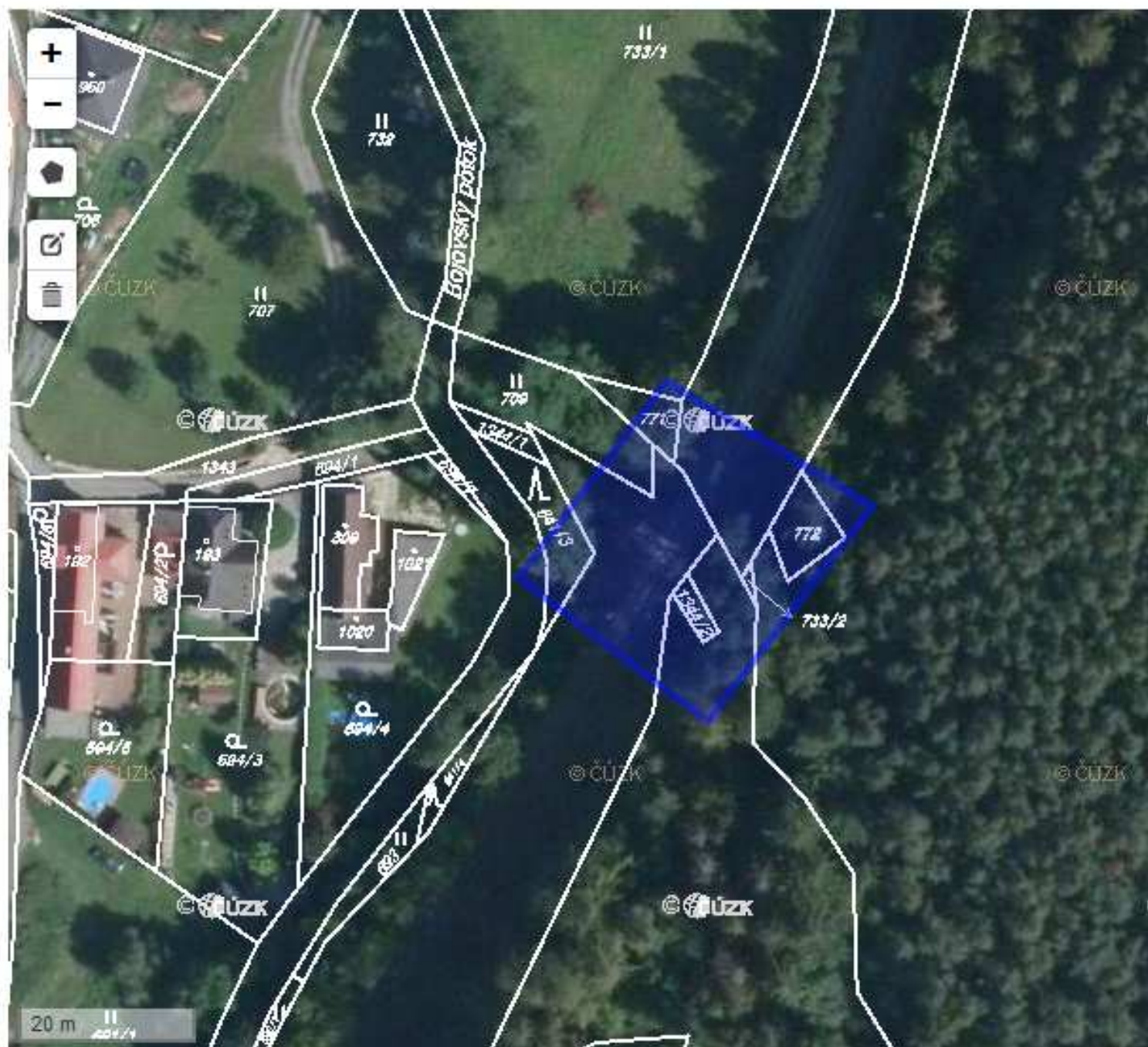
S úctou

Jiří Zámečník

Družstvo Eurosignal
Roháčova 23, 130 00 Praha 3
DIČ: CZ220461129
Tel, fax: 222 721 922

? Zájmové území

  Rychlé vyhledání adresy...



Pokud budete žádat o digitální podklad, cenu určuje počet zařízení ve vyznačeném území.

V případě, že požadujete mapové podklady pro větší území, než které je možné vyznačit v aplikaci, kontaktujte nás na otd@eltodo.cz

Prosím vyberte typ požadovaného výstupu

- ☒ Vygenerování mapového podkladu průběhu sítí ve formátu PDF
- ☐ Vygenerování digitálního mapového podkladu průběhu sítí ve formátu DWG nebo DGN
- ☐ Výpis informací o zařízení VO (typ svítidla, stožáru...) ve formátu CSV




Zájmové území je mimo oblast - dokončení žádosti

Žádost o poskytnutí aktuálních mapových podkladů a informací o zařízení ve správě společnosti ELTODO OSVĚTLENÍ, s.r.o.

V zakresleném zájmové území nevidujeme žádné zařízení v naší správě.

« ZAKRESLIT NOVÝ POLYGON



TOP CON SERVIS s.r.o.
Varšavská 249/30
12000 Praha

naše značka
5001966356

vyřizuje
Jaroslav Kápička

datum
17.07.2019

Věc:

Oprava propustku v km 22,110 na trati Dobříš - Vrané nad Vltavou

K.ú. - p.č.: Hvozdnice, Čisovice

Stavebník: Správa železniční dopravní cesty, státní organizace, Dlážďená 1003/7, 11000 Praha

Účel stanoviska: Informace o výskytu sítí (formát PDF)

GasNet, s.r.o., jako provozovatel distribuční soustavy (PDS) a technické infrastruktury, zastoupený GridServices, s.r.o., vydává toto stanovisko:

V zájmovém území vyznačeném v příloze tohoto stanoviska, nejsou umístěna žádná provozovaná plynárenská zařízení a plynovodní přípojky ve vlastnictví nebo správě GasNet, s.r.o.. Mohou se zde nacházet plynárenská zařízení jiných vlastníků či správců, případně i dlouhodobě nefunkční/neprovozovaná plynárenská zařízení bez dostupných informací o jejich poloze a vlastnictví.

V rozsahu území vyznačeného v příloze souhlasíme s povolením stavby dle zákona 183/2006 Sb. ve znění pozdějších předpisů např. s vydáním územního rozhodnutí, zjednodušeným územním řízením, vydáním územního souhlasu, uzavřením veřejnoprávní smlouvy, ohlášením, stavebním povolením, veřejnoprávní smlouvou o provedení stavby nebo oznámením stavebního záměru s certifikátem autorizovaného inspektora. V případě uzavření veřejnoprávní smlouvy nebude GasNet, s.r.o. ani GridServices, s.r.o., jako zmocněnec GasNet, s.r.o., účastníkem územního ani stavebního řízení a nebudou uvedeni ve třetích osobách veřejnoprávní smlouvy.

Platí pouze pro území vyznačené v příloze tohoto stanoviska a to 24 měsíců ode dne jeho vydání.

Stanovisko bylo vygenerováno na základě vaší žádosti automaticky.

V případě dotčení pozemku v majetku společnosti GasNet, s.r.o. je třeba dále projednat smluvní vztah k tomuto pozemku.

Kontakt na projednání naleznete na adrese www.gasnet.cz/cs/kontaktni-system/, činnost "Smluvní vztahy - pozemky a budovy plynárenských zařízení", případně na NONSTOP zákaznické lince 800 11 33 55.

GridServices, s.r.o.

Plynárenská 499/1
Zábrdovice

602 00 Brno

T +420532221111

F +420545578571

E info@gridservices.cz

I www.gridservices.cz

IČ: 27935311

DIČ: CZ27935311

Zapsán do obchodního rejstříku:

Krajský soud v Brně

oddíl C, vložka 57165

26.07.2007

Bankovní spojení:
Československá obchodní banka,
a.s.

Číslo účtu: 17837923

Kód banky: 0300

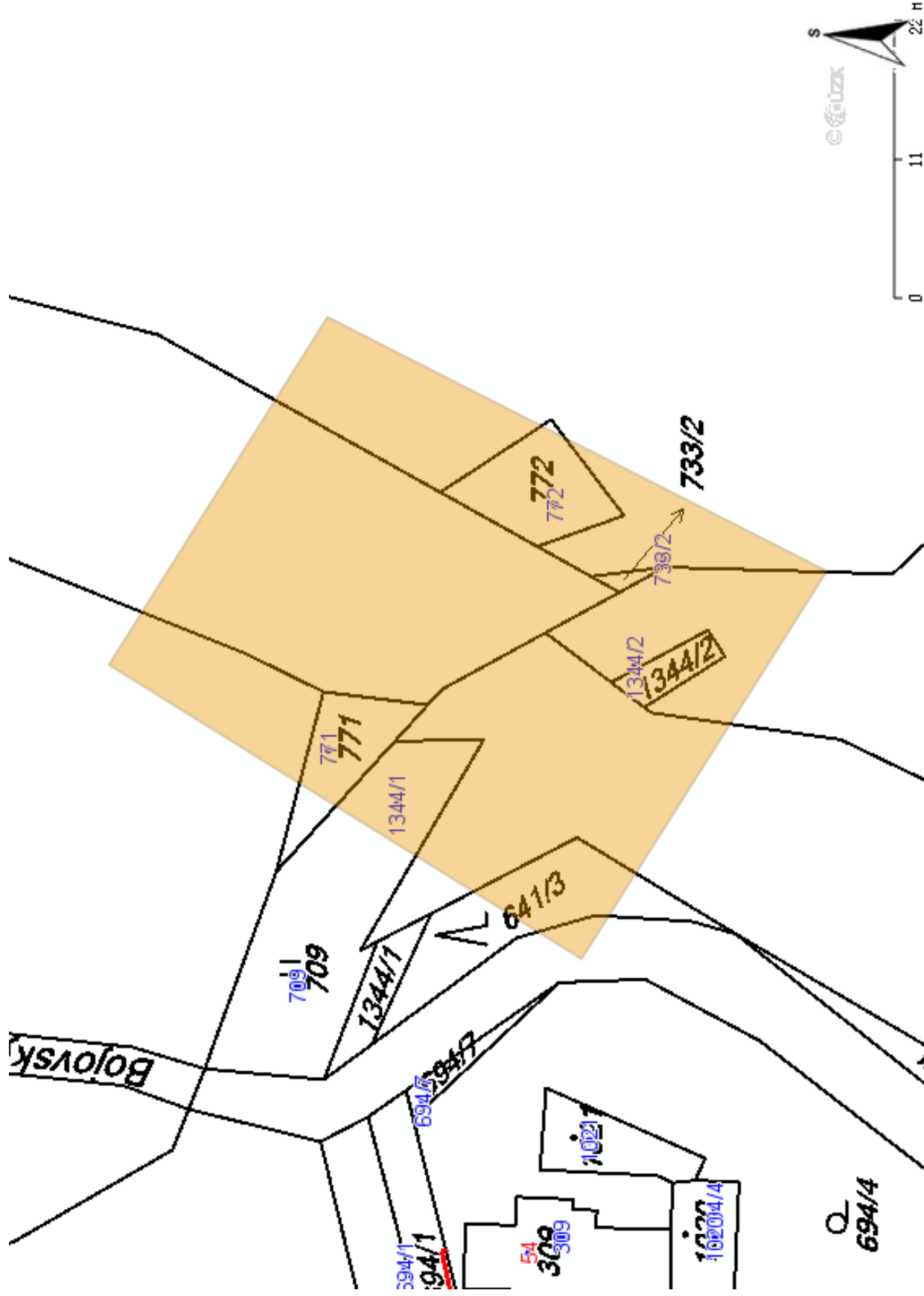
Za správnost a úplnost dokumentace předložené s žádostí včetně jejího souladu s platnými předpisy plně zodpovídá její zpracovatel. Stanovisko nenahrazuje případná další stanoviska k jiným částem stavby.

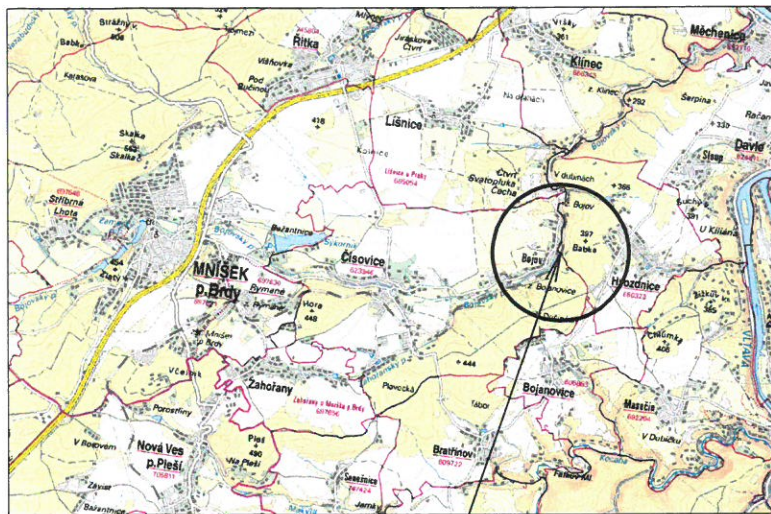
V případě další korespondence nebo jednání (např. změna stavby) uvádějte naši značku - 5001966356 a datum tohoto stanoviska. Kontakty jsou k dispozici na www.gridservices.cz nebo NONSTOP zákaznická linka 800 11 33 55.



GasNet, s.r.o.
zastoupená společností GridServices, s.r.o., IČ 279 35 311
Jaroslav Kápička
Vedoucí zpracování externích požadavků
Odbor zpracování externích požadavků

Přílohy: Orientační zakres plynárenského zařízení





SNM MO

zastoupená Veronikou TOPKOVOU

Oddělení ochrany územních zájmů ČECHY

Souhlasí

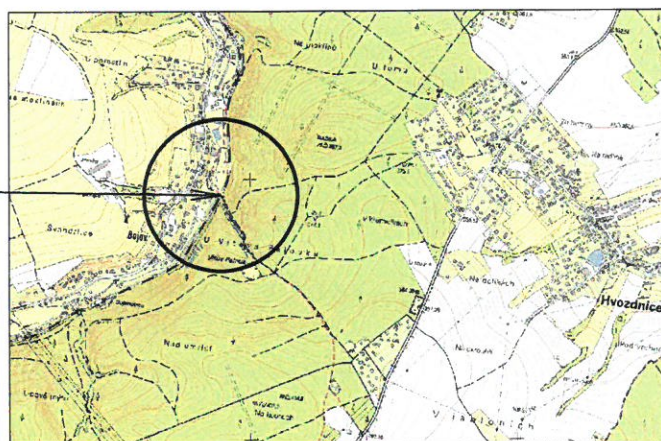
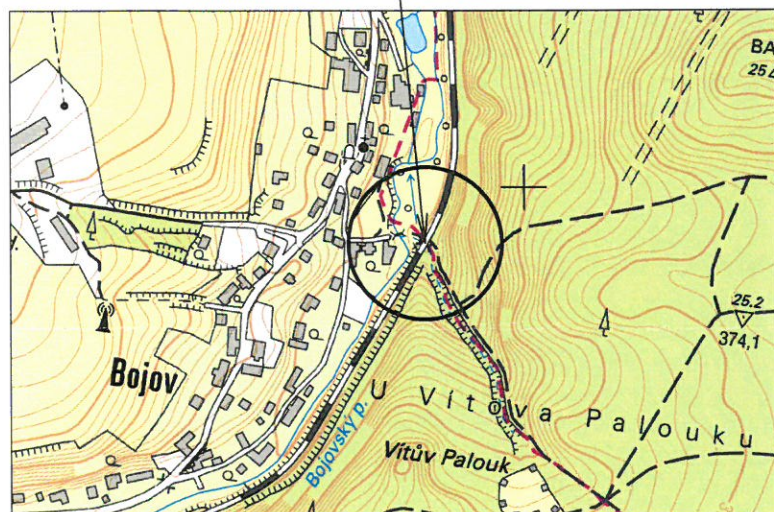
s realizací stavby dle přiložené dokumentace.

Toto stanovisko platí po dobu dvou let.

112.756/2019-1150-002-PHA

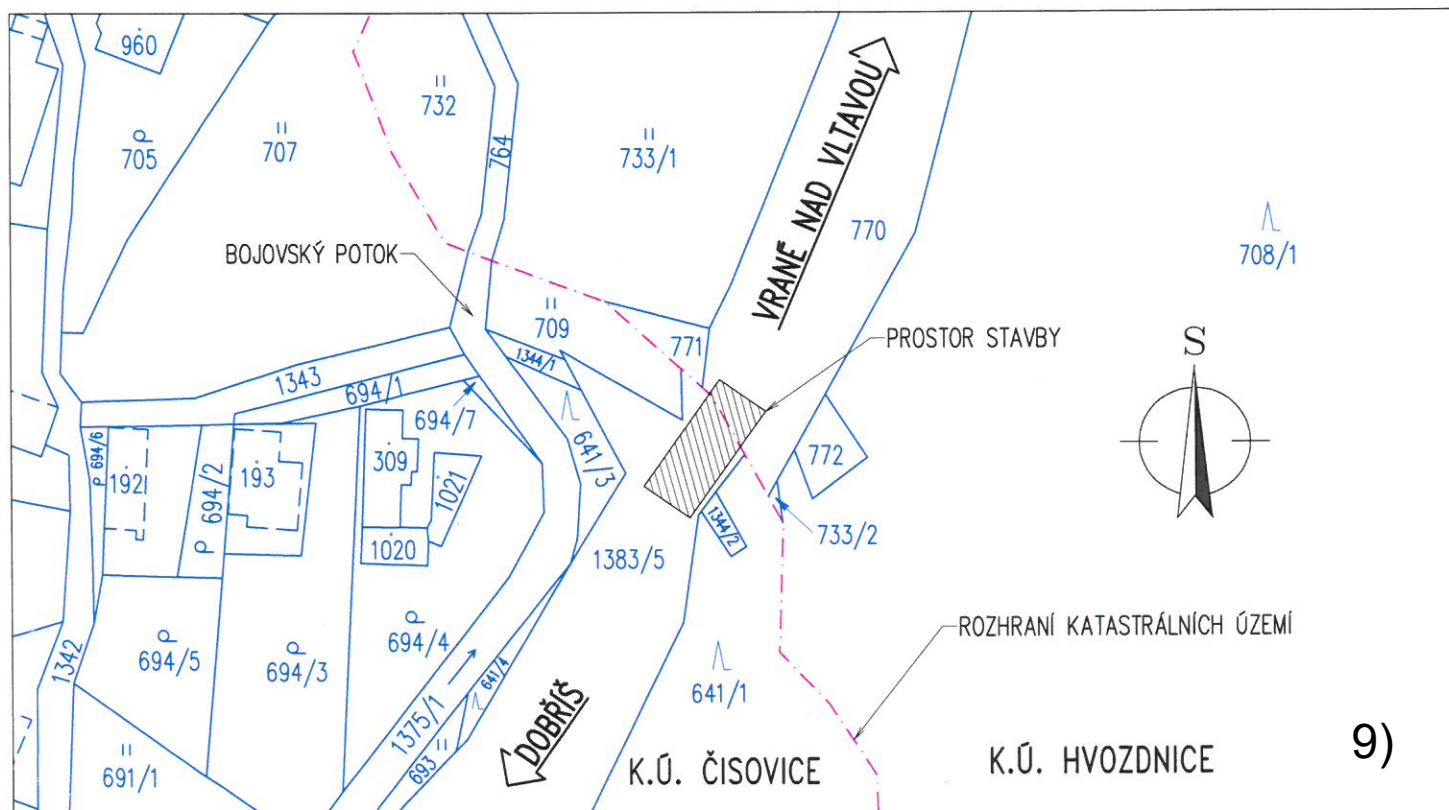
Praha dne: 19.2.20

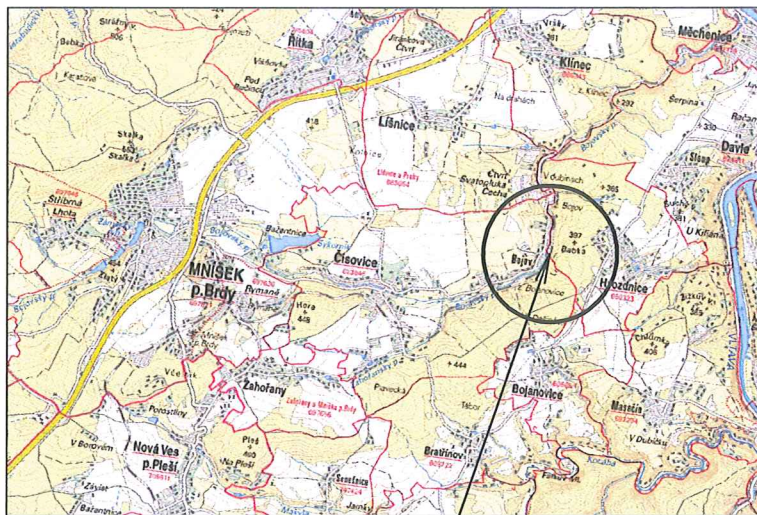
OPRAVA PROPUSTKU V km 22,110 NA TRATI
DOBŘÍŠ – VRANÉ NAD VLTAVOU



LEGENDA:

———— HRANICE KATASTRU NEMOVITOSTÍ
 - - - - HRANICE SLOUČENÉHO KATASTRU
 650/1 PARCELNÍ ČÍSLO POZEMKU






Ministerstvo vnitra ČR

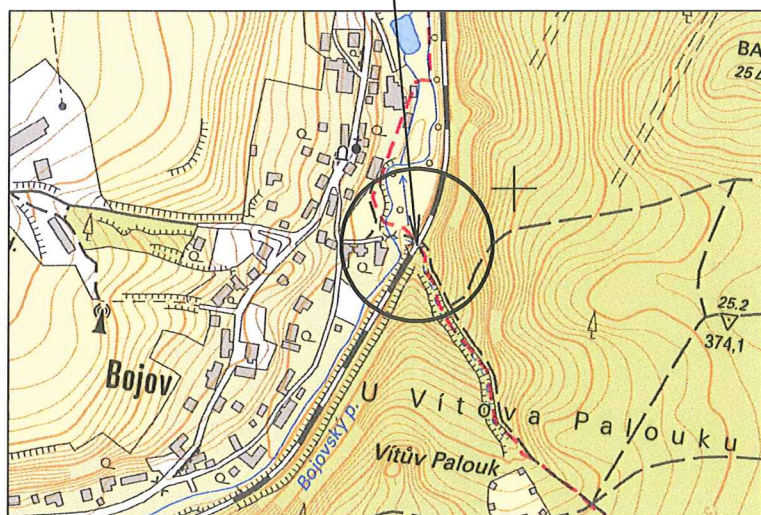
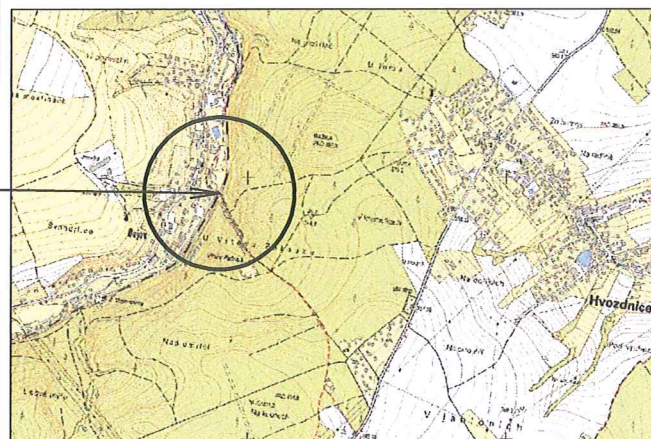
V zakresleném staveništi se nenachází žádný sdělovací kabel MV.

Nemáme námitek proti realizaci stavby.

Platnost tohoto vyjádření je 1 rok

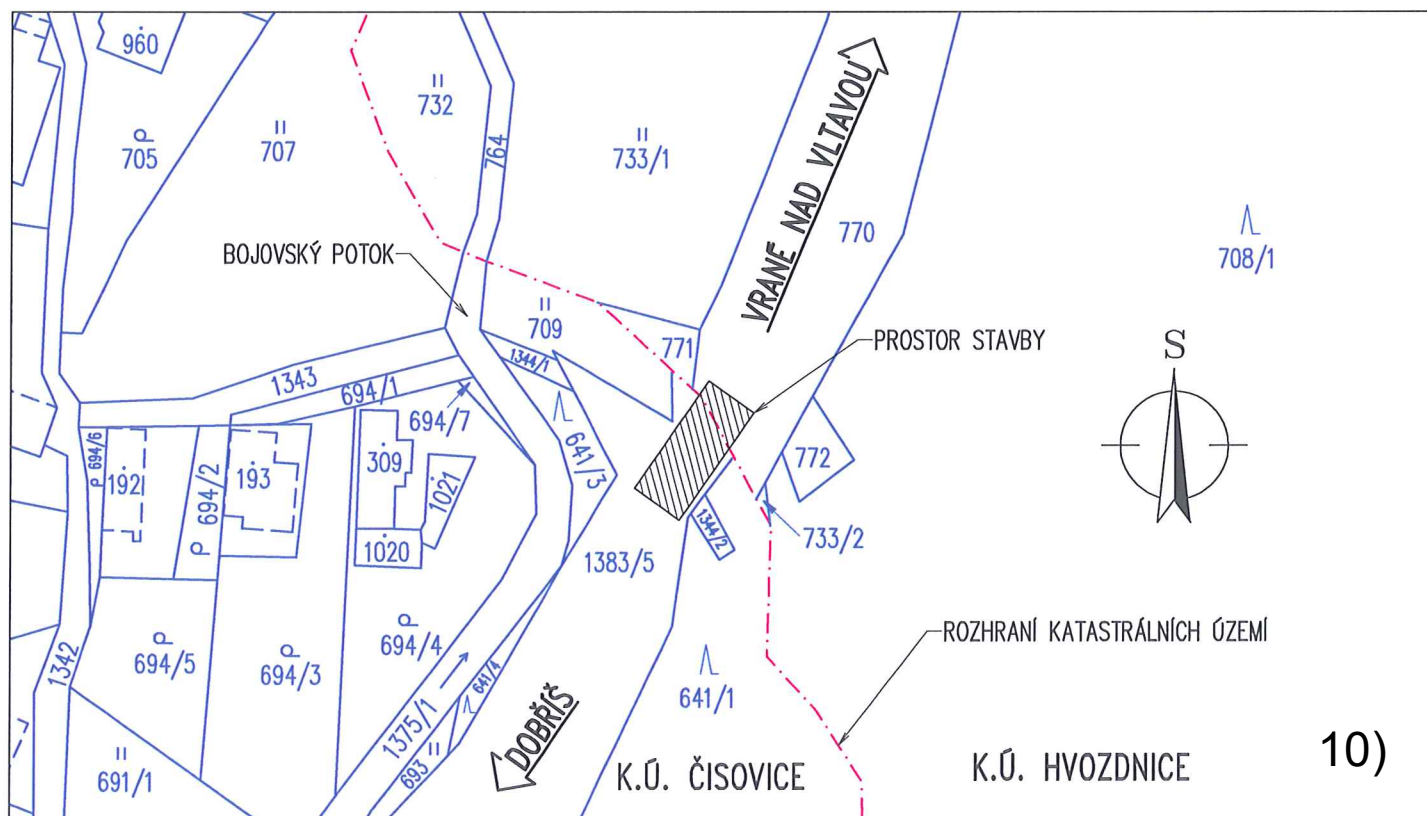
Datum 22.7.2019 Podpis. 

OPRAVA PROPUSTKU V km 22,110 NA TRATI
DOBŘÍŠ – VRANÉ NAD VLTAVOU



LEGENDA:

-  HRANICE KATASTRU NEMOVITOSTÍ
-  HRANICE SLOUČENÉHO KATASTRU
-  PARCELNÍ ČÍSLO POZEMKU





OBEC ČISOVICE - BOJOV

252 04 Čisovice čp. 4
<http://www.cisovice.cz>
e-mail: ou.cisovice@worldonline.cz

tel: 318592835
IČO: 00241148
č. úč.: 8323111/0100

V Čisovicích 4.10.2019

TOP CON SERVIS s. r. o.
Ke Stírce 1824/56
182 00 Praha

Odpovídáme na Vaši žádost, týkající se vyjádření k existenci inženýrských sítí pro projektovou přípravu stavby „Oprava propustku v km 22,110 na trati Dobříš – Vrané nad Vltavou“.

V uvedeném úseku stavby se nenacházejí žádné inženýrské sítě v majetku obce Čisovice.

Zuzana K u t h a n o v á
starostka Obce Čisovice

Od: Obec Hvozdnice <obec.hvozdnice@seznam.cz>
Odesláno: úterý 8. října 2019 19:19
Komu: Hluší Lenka
Předmět: Re: Žádost o vyjádření k existenci inženýrských sítí

Dobrý den,
o existenci sítí na uvedeném pozemku na našem katastru nemá OÚ Hvozdnice povědomost.
Děkuji, s pozdravem

--

JUDr. Helena Kučerová, Ph.D.
starostka obce Hvozdnice
Hvozdnice čp. 160, 252 05
IČ: 00241253
Tel.: 311 360 058
Mobil: 724 180 398
obec.hvozdnice@seznam.cz
www.hvozdnice.eu

From: Víšek Ondřej
Sent: Friday, July 19, 2019 9:27 AM
To: Čermák Tomáš, Ing.
Subject: FW: vyjádření k existenci sítí na trati Dobříš - Vrané nad Vltavou

V žkm 26,039 máme v zemi kabelové vedení pro napájení TRS. Kabelové vedení v naší správě nesmí být nijak dotčeno ani na něm nesmí být zřízeno zařízení cizího právního subjektu a veškeré kabelové trasy je nutné s předstihem vytyčit. Je nutno zachovat ochranné pásmo kabelů dle EZ č.458/2000 Sb § 46 v platném znění, včetně zákazu přejíždění kabelů vozidly s hmotností nad 6 t . Veškeré zemní práce v jejich blízkosti je nutno provádět ručně za zvýšené opatrnosti.

Přesné vytyčení kabelů v naší správě objednejte u vedoucího střediska SZČ - p. Tichý Lukáš na mailové adrese Tichyl@szdc.cz s dostatečným předstihem před zahájením akce.

Veškeré stavební práce v blízkosti zařízení je nutné provádět pod dohledem našich správců zařízení:

VM SP - p. Květoň Pavel - tel.: 972 226 468


V ostatních uvedených místech (km 19,857, km 22,110, km 29,319) nemáme žádná el. zařízení ani kabelová vedení.

Pavel Květoň

Správa železniční dopravní cesty,
státní organizace
Oblastní ředitelství Praha

Vrchní mistr EE, SŽE
Správa elektrotechniky a energetiky Praha, OE Praha Smíchov

Partyzánská 24, 170 00 Praha 7
Pracoviště: Příběnická 2865/3, 130 00 Praha 3
T 972 226 468
M 728 615 188
E Kveton@szdc.cz
www.szdc.cz



S1

14)

Z — Z — kabley zab. zař. pokládáné ve stavbě
 ————— hranice dráhy

1:1000

15.2.201

TZZ Čísovice – Měchenice	0103
Polohopisný výkres se zakreslením kab. trasy	



Vyřizuje: Dundáček Petr

E-mail: petr.dundacek@t-mobile.cz

TOP CON SERVIS s.r.o.
Lenka Hluší
Ke Stírce 56/1824
18200 Praha 8

Naše značka: **E27722/19**

V Praze dne: **17.7.2019**

Vyjádření a stanovení podmínek pro udělení souhlasu s umístěním stavby v ochranném pásmu sítě technické infrastruktury (TI) společnosti T-Mobile Czech Republic a.s.

Vydané podle § 101 ZÁKONA Č. 127/2005 Sb., o elektronických komunikacích a o změně některých souvisejících zákonů (zákon o elektronických komunikacích – dále jen ZEK), ve znění pozdějších předpisů a §161 zákona č. 183/2006 Sb., o územním plánování a stavebním řádu (stavební zákon) či dle dalších příslušných právních předpisů

Věc: Oprava propustku v km 22,110 na trati Dobříš - Vrané nad Vltavou

Stupeň: Stavební řízení

Na základě předložených projektových podkladů dáváme **souhlasné stanovisko k vydání Územního souhlasu / rozhodnutí (Stavebního povolení) a následně souhlas s realizací stavby.**

Dle předložených dokladů nedojde ke kolizi s technickou infrastrukturou společnosti **T-Mobile Czech Republic a.s.**

Toto stanovisko má platnost 1 rok.

Vydané stanovisko nelze prodloužit. Po uplynutí platnosti zadejte žádost o nové stanovisko.

T-Mobile
T-Mobile Czech Republic a.s.
Tomášova 2144/1
148 00 Praha 4
IČ 649 49 681, DIČ CZ64949681

.....
Ochrana sítí
Technologický úsek

V případě doplňujících dotazů vždy uvádějte v „Předmětu“ e-mailu číslo jednací.

Příloha č. 2

Situační plán

Zájmová oblast (zájmové oblasti) zadaná žadatelem



Geometrie zájmové oblasti (zájmových oblastí) žádosti ve formátu WKT a souřadnicovém systému S-JTSK. Zkopírováním textu lze geometrii zobrazit v jakémkoli softwaru podporujícím formát WKT.

POLYGON((-751128.781364286 -1066070.81332826,-751102.899044679 -1066090.50978932,-751086.835245221 -1066056.05201279,-751108.550165012 -1066041.39735078,-751128.781364286 -1066070.81332826))



ŽADATEL
TOP CON SERVIS s.r.o.

NAŠE ZNAČKA
0200938559

VYŘIZUJE / LINKA

VYŘÍZENO DNE
17.07.2019

Sdělení o existenci komunikačního vedení společnosti Telco Pro Services, a. s.

Název akce: **Oprava propustku v km 22,110 na trati Dobříš - Vrané nad Vltavou**

Účel: **Stavební řízení**

Vážený zákazníku,
dovolujeme si reagovat na Vaši žádost číslo 0200938559 ze dne 17.07.2019, která se týkala sdělení o existenci komunikačního zařízení na Vámi určeném zájmovém území.

Dle vědomí společnosti Telco Pro Services, a. s., se na Vámi vymezeném zájmovém území:
nenachází komunikační zařízení v majetku společnosti Telco Pro Services, a. s.

Zároveň si Vás dovoluujeme upozornit, že není vyloučeno, že se ve Vámi vymezeném zájmovém území nachází jiné zařízení, které není v majetku společnosti Telco Pro Services, a. s.

Toto sdělení je platné do 17.07.2020.

V souvislosti s výše uvedeným si Vás dovoluujeme upozornit, že sdělení o existenci či neexistenci sítí představuje skutečnosti tvořící obchodní tajemství společnosti Telco Pro Services, a. s. Poskytnuté informace jsou dále také důvěrnými informacemi společnosti Telco Pro Services, a. s. Z výše uvedených důvodů si Vás proto společnost Telco Pro Services, a. s., dovoluje upozornit, že s poskytnutými informacemi je potřeba nakládat dle platných právních předpisů, v opačném případě se vystavujete postihu ve smyslu platné právní úpravy. V této souvislosti si Vás dovoluujeme rovněž upozornit, že požadované informace nesmí být předány, sděleny, využity, zpřístupněny, či jiným způsobem postoupeny na jakoukoli třetí osobu bez předchozího prokazatelného souhlasu společnosti Telco Pro Services, a. s. Informace o existenci sítí mohou být využity pouze pro účel, pro který byly vyžádány.

S pozdravem

Telco Pro Services, a. s.

Praha, Praha 4
Duhová 1531/3
PSČ 140 00
IČ: 29148278

Přílohy

Situační výkres zájmového území

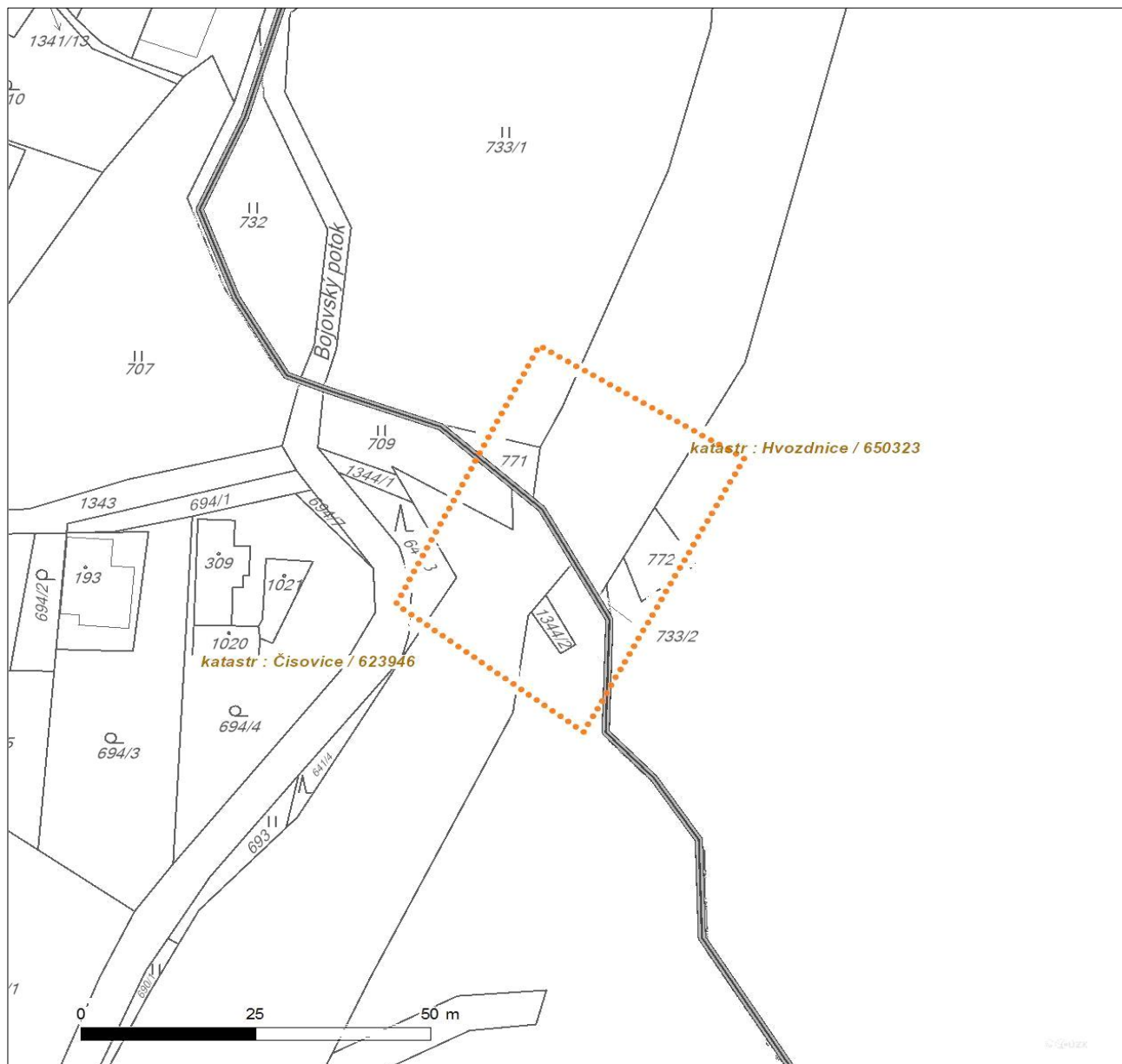
16)



Platí pouze se sdělením číslo 0200938559.

Zakreslené polohy zařízení v příloze jsou pouze informativní.

Situační výkres zájmového území



LEGENDA

- | | |
|-------------------------------------|------------------------------------|
| ■ ■ ■ ■ ■ Nadzemní optické vedení | ■ ■ ■ ■ ■ Radioreléový spoj vzduch |
| — Podzemní optické vedení | Zájmové území |
| ■ ■ ■ ■ ■ Nadzemní metalické vedení | — Hranice katastrálního území |
| — Podzemní metalické vedení | |



TOP CON SERVIS s.r.o.
Lenka Hluší
Varšavská 249/30
120 00 Praha - Vinohrady

V Praze, 17.7.2019

Naše zn.: **190717-1104127706**

Věc: vyjádření k žádosti k akci "**Oprava propustku v km 22,110 na trati Dobříš - Vrané nad Vltavou**"

Sdělujeme Vám, že společnost Vodafone Czech Republic a.s., se sídlem Praha 5, náměstí Junkových 2, IČ: 25788001, zapsaná dne 13.8. 1999 v obchodním rejstříku vedeném Městským soudem v Praze pod spisovou značkou B.6064 na základě předložené dokumentace ze dne **17.7.2019**

souhlasí s realizací projektu.

Ve vámi zadaném zájmovém území a v uvedené výšce (výška stavby: 0 m, výška jeřábu: 0 m) se nenachází žádné podzemní ani nadzemní vedení naší společnosti.

Platnost vyjádření je **1 rok** od data vydání.

S pozdravem

v.z. Ing. Kateřina Rendeková
Vodafone Czech Republic a.s.
Náměstí Junkových 2
155 00 Praha 5


Vodafone Czech Republic a.s.
náměstí Junkových 2, 155 00, Praha 5
IČO: 25788001, DIČ: CZ25788001
tel.: 776 971 111, fax: 776 971 927
-60-

Tel.: 607 105 305
E-mail: west@vodafone.cz

Seznam příloh/přiložených souborů:

Zadost_190717-1104127706.pdf

Od: patak202@email.cz
Odesláno: středa 17. července 2019 22:15
Komu: hlusi@topcon.cz
Kopie: jirota@vhs-sro.cz
Předmět: Žádost o vyjádření k existenci sítí
Přílohy: 20190717110627_00_Bojov_mapa.pdf

Pozemek p.č. 1383/5 (k.ú.Čisovice), 770 (k.ú.Hvozdnice)

V lokalitě stavby oprava propustku, ani v blízkém okolí, není vdh. zařízení vodovodu a kanalizace ve správě VHS Benešov.

Ing. Miroslav Paták

TÚ VHS Benešov

tel. 840205206/117

mobil:606373913

mail: patak202@email.cz

VHS Benešov s.r.o.

Černoletská 1600

256 13 Benešov

Váš dopis Č.j.:
Ze dne: 17.07.2019
Naše značka: O19070096430
Vyřizuje: Kubásková
Tel.: tel.: +420 311 747 137
E-mail: technicka.kancelar@vakberoun.cz
Datum: 24.07.2019

TOP CON SERVIS s.r.o.
Varšavská č.p. 249/30
120 00 Vinohrady

Věc: Zákres sítí - bez záměru napojení na vodohospodářské sítě

Název stavby: Oprava propustku v km 22,110 na trati Dobříš – Vrané nad Vltavou

Místo stavby: k.ú. Hvozdnice – p. č. 770

Stavebník: Správa železniční dopravní cesty, státní organizace, Nové Město, Dlážděná, č.p. 1003/7, 11000

Předložené podklady:

- žádost o vyjádření, zájmové území v KM, zájmové území v KM, situace
- Popis stavby: Oprava propustku v km 22,110 na trati Dobříš – Vrané nad Vltavou, k. ú. Hvozdnice, Čisovice.

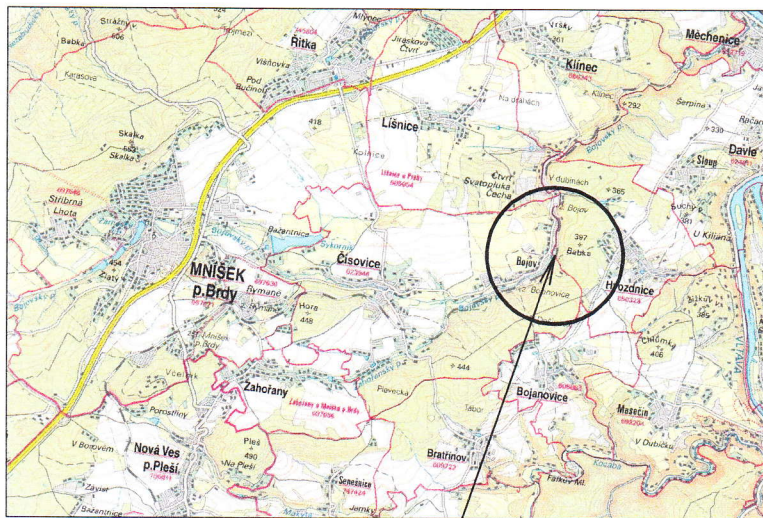
Sdělujeme, že ve Vámi vyznačeném zájmovém území výše uvedené stavby **naše společnost neprovozuje ani nevlastní** žádná vodohospodářská zařízení.



Ing. Roman Badin, MBA
technický ředitel
Vodovody a kanalizace Beroun, a.s.
Mostníkovská 255/3, Beroun-Závodí
266 01 Beroun, www.vakberoun.cz
Tel. 311 747 111, 800 100 663 ☎
IČ: 46356975, DIČ: CZ46356975

Příloha: Mapa_O19070096430.pdf, ověřená situace

Platnost tohoto vyjádření je jeden rok ode dne jeho vystavení.



Vodovodny a kanalizace Beroun, a.s.

Mostníková 255, 266 41 Beroun 3

tel.: 311 747 111, fax: 311 621 372

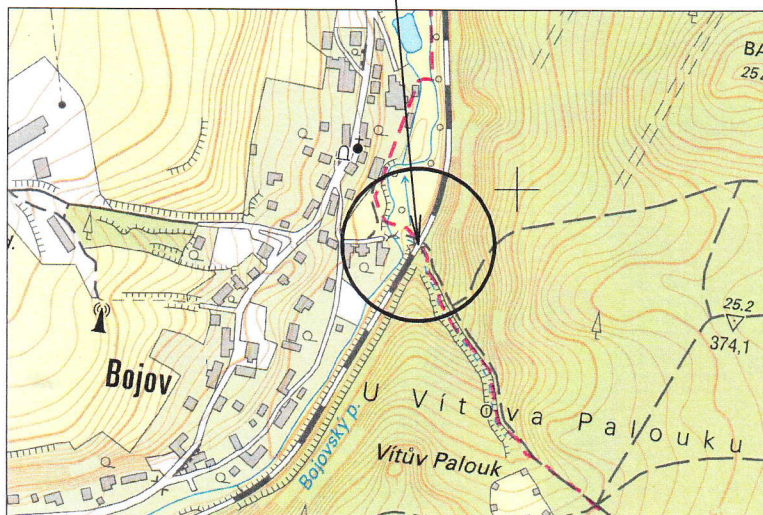
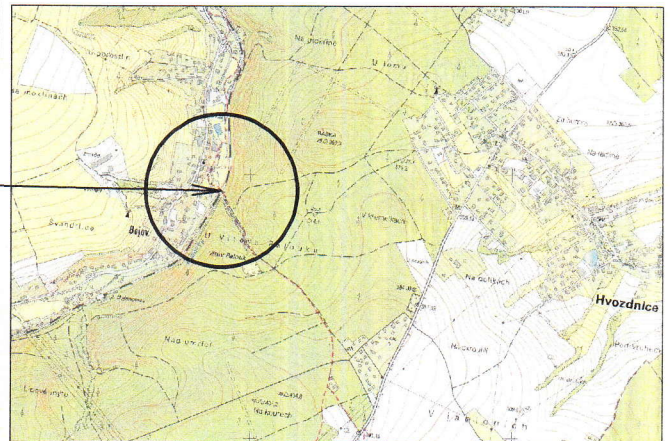
Ve vyznačeném prostoru se nenachází žádné
zařízení v naší správě

(Platnost tohoto vyjádření je jeden rok)

Naše zn.: Datum: Podpis:

019070096430 24.7.2019 *kuřák*

OPRAVA PROPUSTKU V km 22,110 NA TRATI
DOBŘÍŠ – VRANÉ NAD VLTAVOU



LEGENDA:

- HRANICE KATASTRU NEMOVITOSTÍ
- HRANICE SLOUČENÉHO KATASTRU
- 650/1 PARCELNÍ ČÍSLO POZEMKU

